






Google earth
Imagem © 2010 Google

Planta de Situação

S/Escala

-  Muro de contenção em gabião
-  Ponte em concreto
-  Passarela em deck de madeira



AMFRI - ASSOCIAÇÃO DOS MUNICÍPIOS DA REGIÃO DA FOZ DO RIO ITAJAÍ
Rua Luiz Lopes Gonzaga, nº 1655 - Bairro São Vicente - Itajaí - SC - CREA/SC nº 051968-0

Estado de Santa Catarina
Prefeitura Municipal de Bombinhas

Data Fev/2018	Projeto básico Ponte Rua Azulão e contenção das margens do Rio José Estevão	Conteúdo da folha Planta de Situação
Escala S/Escala	Local Rua Azulão - Bairro Bombas Bombinhas - SC	
Arquivo	Prefeitura Municipal	Projeto básico
Desenho RN	Ana Paula da Silva Prefeita Municipal	Ralf Nordt Engº Civil - CREA SC 018759-9
ART		
Folha 01/02		