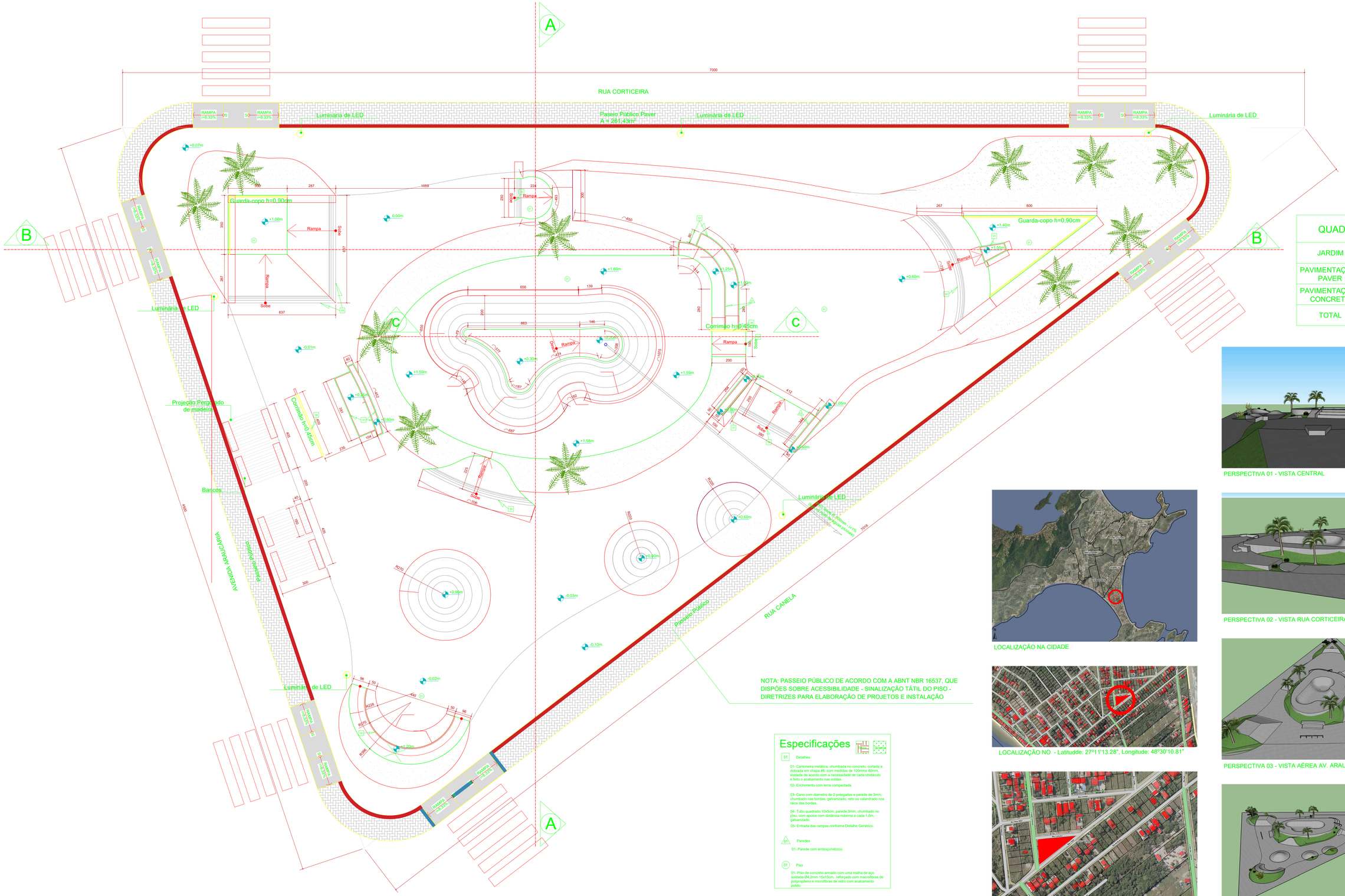

QUADRO DE ÁREAS

JARDIM	313,05 m²
PAVIMENTAÇÃO / PAVER	257,38 m²
PAVIMENTAÇÃO / CONCRETO	1152,09 m²
TOTAL	1722,52 m²

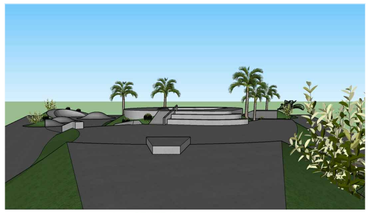

PERSPECTIVA 01 - VISTA CENTRAL

LOCALIZAÇÃO NA CIDADE

PERSPECTIVA 02 - VISTA RUA CORTICEIRA

LOCALIZAÇÃO NO - Latitudde: 27°11'13.28", Longitude: 48°30'10.81"

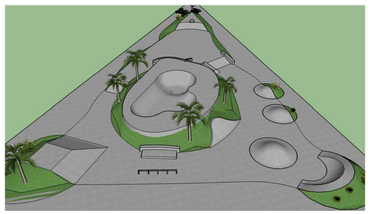

PERSPECTIVA 03 - VISTA AÉREA AV. ARAUCÁRIA

SITUAÇÃO

PERSPECTIVA 04 - VISTA AÉREA RUA CANELA

Especificações

01 Detalhes

01- Canteneira metálica, chumbada no concreto, cortada e dobrada em chapa #8, com medidas de 100mmx 40mm, soldada de acordo com a necessidade de cada obstáculo e feito o acabamento nas soldas.

02- Enchimento com terra compactada.

03- Cano com diametro de 2 polegadas e parede de 3mm, chumbado nas bordas, galvanizado, reto ou calandrado nos raios das bordas.

04- Tubo quadrado 10x5cm, parede 3mm, chumbado no piso, com apoios com distância máxima a cada 1,0m, galvanizado.

05- Entrada das rampas conforme Detalhe Genérico.

01 Paredes

01- Parede com emboço/reboco.

01 Piso

01- Piso de concreto armado com uma malha de aço soldada ⌀4,2mm, 15x15cm, reforçado com macrofibras de polipropileno e microfibras de vidro com acabamento polido.

PREFEITURA MUNICIPAL DE BOMBINHAS

SECRETARIA DE PLANEJAMENTO E REGULAÇÃO URBANA

OBRA: PISTA DE SKATE			
ENDEREÇO: Rua Canela, esquina com rua Corticeira e esquina Araucária			
CONTEÚDO DE PRANCHA: PLANTA BAIXA / LOCALIZAÇÃO	ESCALA: 1/100	PRANCHA: 01/05	

PAULO HENRIQUE DALLAGO MULLER
PREFEITO MUNICIPAL

THIAGO BERNAL PENTEADO DIAS
SUPERINTENDENTE DA UNIDADE DE MEIO AMBIENTE

GABRIEL ANDRADE RATZKER
ENG. CIVIL - CREA-SC 070844-4

ARQUIVO: 2018
DATA: 18/04/2018
DESENHO: THIAGO GABRIEL