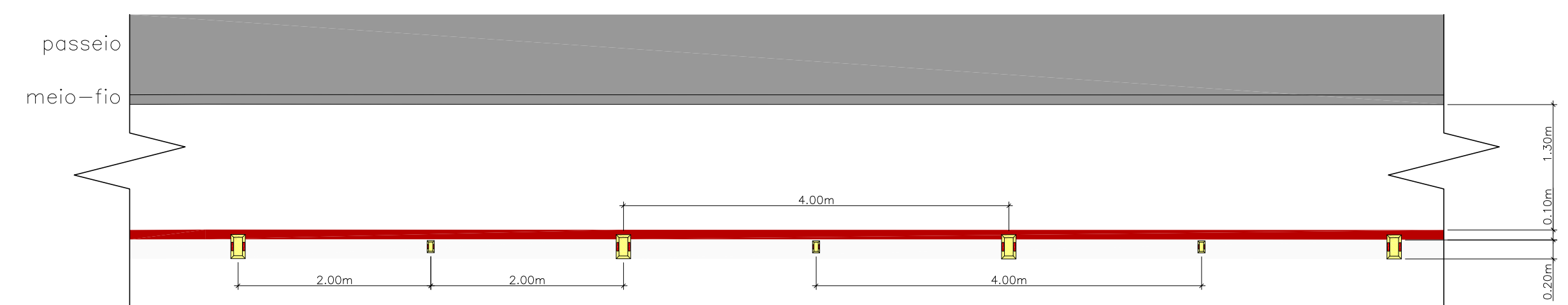


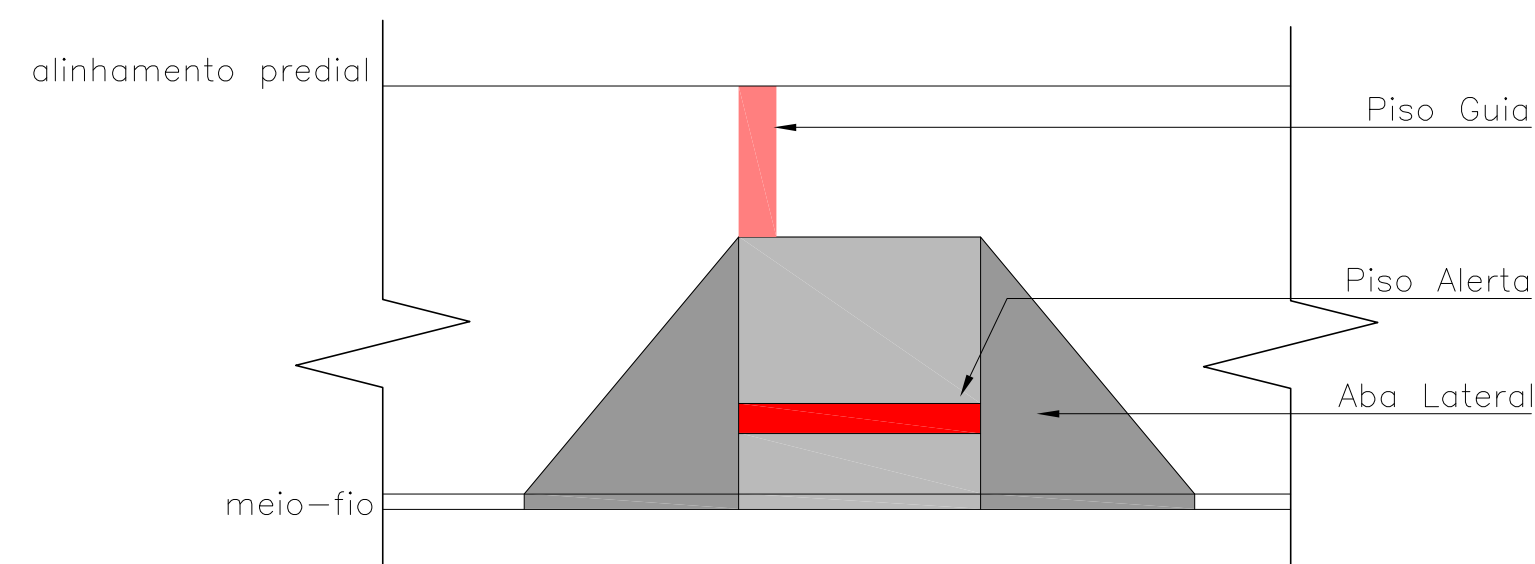
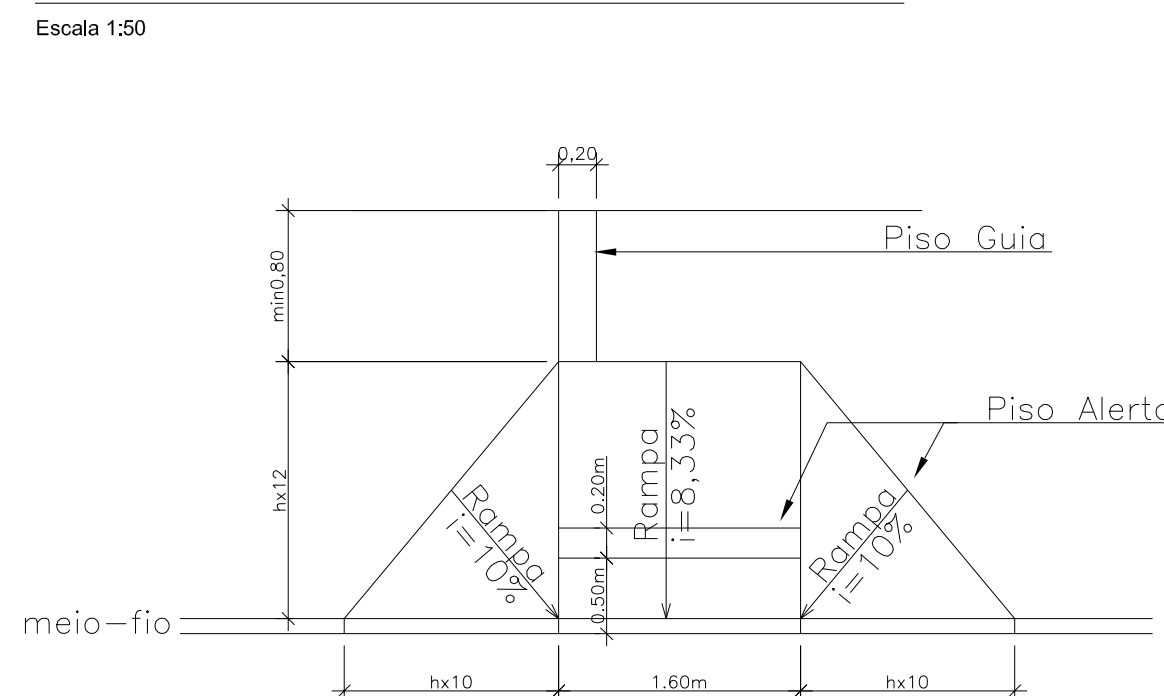
DETALHE DE LINHA SIMPLES SECCIONADA
Escala 1:50



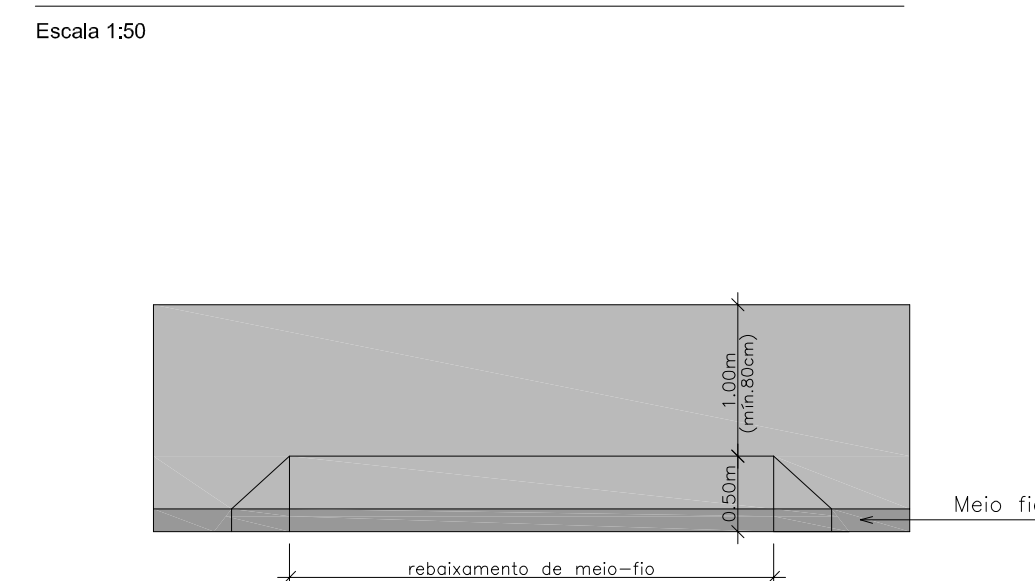
DETALHE DE SINALIZAÇÃO HORIZONTAL DA CICLOFAIXA
Escala 1:50

OBSERVAÇÃO:
PARA DEFINIR A EXTENSÃO DA ABA LATERAL DEVE SER RESPEITADA A RELAÇÃO DE 12 VEZES A ALTURA NO MEIO-FIO

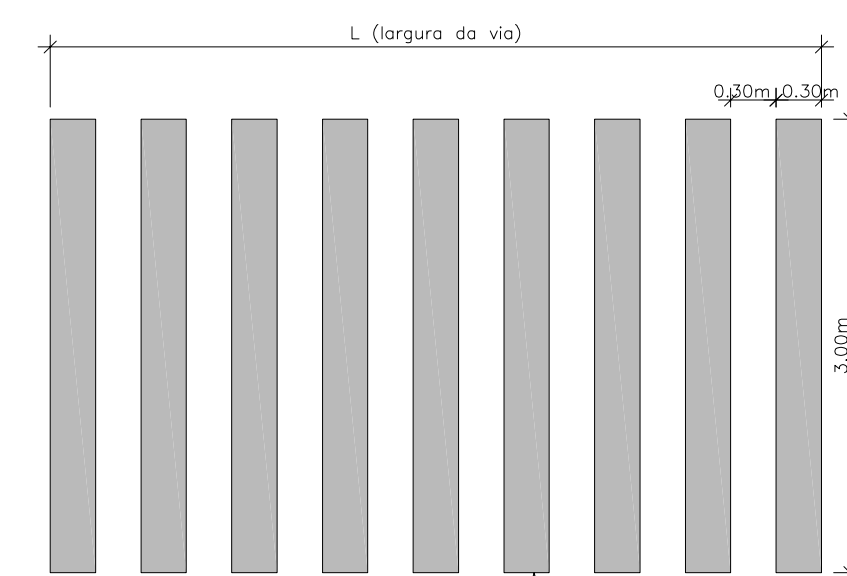
DETALHE - TRAVESSIA REBAIXADA TIPO 1



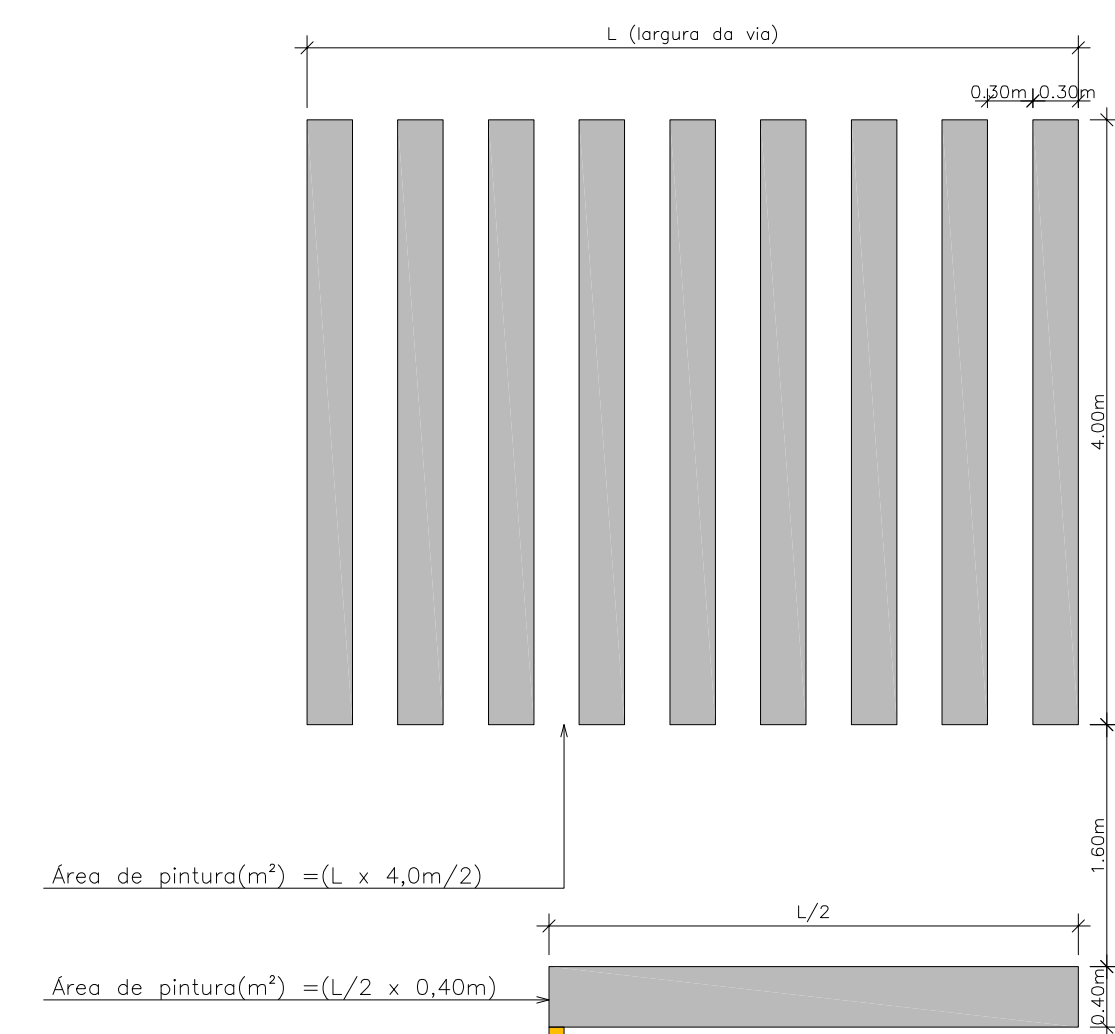
DETALHE - TRAVESSIA REBAIXADA TIPO 2



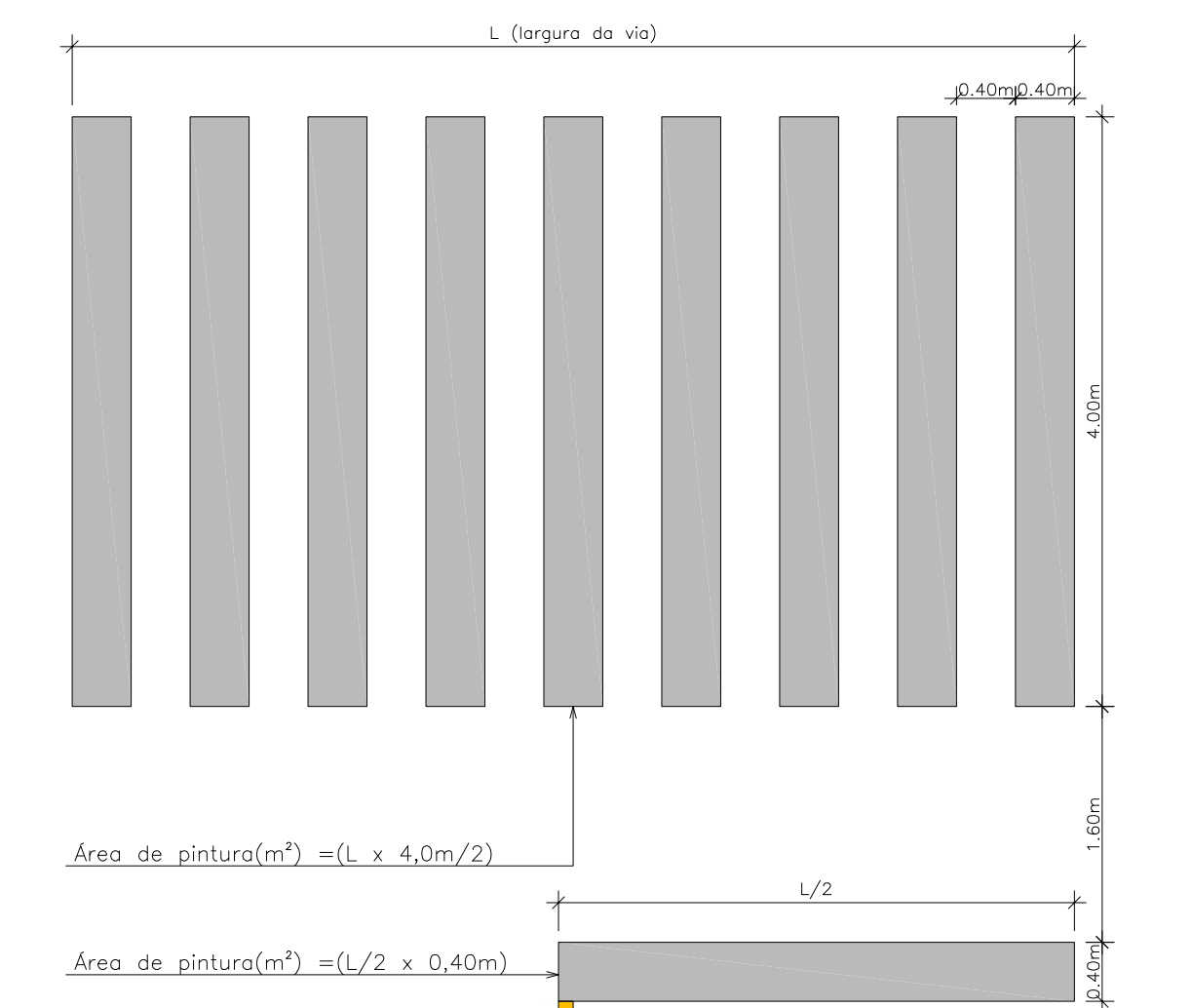
DETALHE - ACESSO AOS LOTES
Escala 1:50



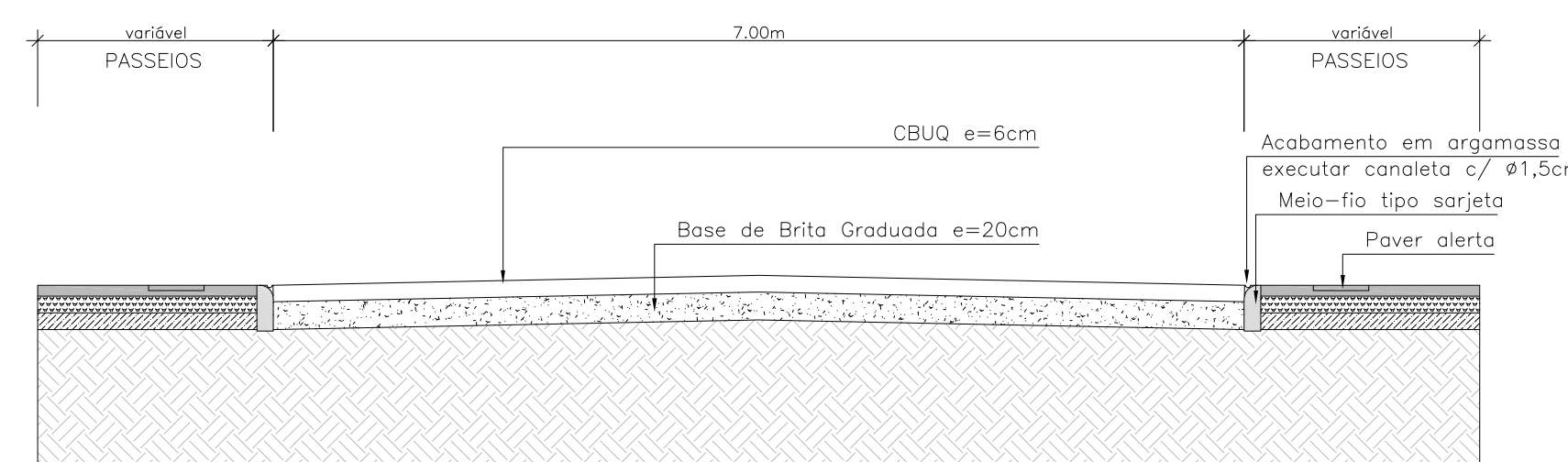
DETALHE DE FAIXA DE PEDESTRE EM VIA PREFERENCIAL DE PEDESTRE
Escala 1:50



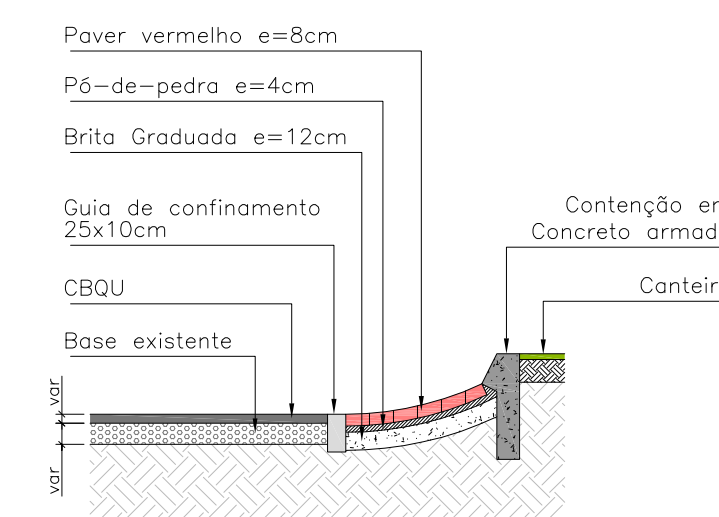
DETALHE DE FAIXA DE PEDESTRE E RETENÇÃO EM VIAS COM L <= 5,50m
Escala 1:50



DETALHE DE FAIXA DE PEDESTRE E RETENÇÃO EM VIAS COM L >= 5,50m
Escala 1:50



DETALHE LOMBOFAIXA
Escala 1:50



DETALHE RÓTULA
Escala 1:50

Nº	Registro de Modificações	Visto	Data
<p>ESTADO DE SANTA CATARINA PREFEITURA MUNICIPAL DE BOMBINHAS</p> <p>Programa: Pavimentação e Qualificação de Vias Urbanas</p> <p>Proprietário / Local da Obra: Avenida Falcão, Rua Colibri e e Rua Araçá - Bombinhas/SC</p> <p>Projeto: Projeto Executivo - Pavimentação Viária</p> <p>Conteúdo: Detalhes Construtivos</p>			
<p>Elaboração: aleanza</p>		<p>Data: Out/2013 Escala: Indicada</p>	
<p>Responsável Técnico: SÉRGIO GUILHERME GOLLNICK ARQUITETO R. URBANISTA</p>		<p>Plancha: DC</p>	
<p>Projeto e consultoria Ltda ALIANZA CONSULTORIA E SERVIÇOS LTDA</p>		<p>Coordenação: DNS</p>	
<p>DAYSI NASS DOS SANTOS ENGENHEIRA CIVIL CREA/SC 10662</p>		<p>MARCO ROBERTO STRAMARI ENGENHEIRO CIVIL CREA/SC 10662</p>	
<p>02/02</p>			