

LEVANTAMENTO PLANIALTIMÉTRICO - ARTICULAÇÃO 05 - Avenida Falcão

Escala 1:500



LEVANTAMENTO PLANIALTIMÉTRICO - ARTICULAÇÃO 06 - Avenida Falcão

Escala 1:500

PLANTA CHAVE

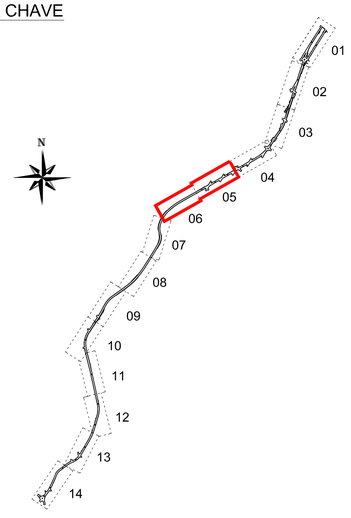

CONVENÇÕES

- PROJETO
- EXTREMA DE TERRENO
- CERCA DE ARAME
- CERCA DE MADEIRA
- ALAMBRADO
- GRADIL
- CERCA VIVA
- CERCA MISTA
- EIXO DE VIA
- MEIO FIO
- ALINHAMENTO INDEFINIDO
- POLIGONAL DE APOIO
- DRENAGEM
- REDE DE TRANSMISSÃO
- ESTRADA DE FERRO
- PONTE
- CAMINHO
- ESCADA
- MURO DE CONTENÇÃO
- MURO
- ESTRADA PAVIMENTADA
- TUBO
- CANALETA
- RIO/RIBEIRÃO CÓRREGO/FILETE D'AGUA
- LAGOA / REPRESA
- VALETA
- ALAGADO
- ALAGADO COM VEGETAÇÃO
- ÁRVORE ISOLADA
- MATO / CULTURA
- PEDRA / ROCHA
- AREIA
- TALUDE EXISTENTE
- TALUDE PROJETADO
- CURVAS DE NÍVEL
- EDIFICAÇÃO DE ALVENARIA
- EDIFICAÇÃO DE MADEIRA
- EDIFICAÇÃO TELHEIRO
- BOCA DE LEÃO
- BOCA DE LOBO
- CORREIO
- TELEFONE
- CT CAIXA TELEFONE
- CE CAIXA ELETRICIDADE
- CX CAIXA INDEFINIDA
- CP CAIXA PLUVIAL
- OPV POÇO DE VISITAS INDEFINIDO
- OAP POÇO DE VISITAS ÁGUAS PLUVIAIS
- OEL POÇO DE VISITAS ELETRICIDADE
- OES POÇO DE VISITAS ESGOTO
- OTL POÇO DE VISITAS TELEFONE
- ORG REGISTRO
- OHD HIDRANTE
- 12.345 PONTO COTADO
- OPL PLACA
- OSM SEMÁFORO
- PONTO DE SONDAGEM
- TORRE DE ALTA TENSÃO
- VÉRTICE GEODÉSICO 1ºORDEM
- VÉRTICE GEODÉSICO 2ºORDEM
- VÉRTICE GEODÉSICO 3ºORDEM
- RN01 12.345 RN OFICIAL 1ºORDEM
- RN01 12.345 RN OFICIAL 2ºORDEM
- RN01 12.345 RN OFICIAL 3ºORDEM
- RN01 12.345 RN TOPOGRÁFICO 8 mm
- RN01 12.345 RN TOPOGRÁFICO 12 mm
- RN01 12.345 RN TOPOGRÁFICO 20 mm
- VÉRTICE TOPOGRÁFICO POLIGONAL PRINCIPAL
- VÉRTICE TOPOGRÁFICO POLIGONAL SECUNDÁRIA
- VÉRTICE TOPOGRÁFICO POLIGONAL AUXILIAR
- PONTO COORDENADO
- V1 VÉRTICE DE EXTREMA DE ÁREA
- POSTE
- LUMINÁRIA
- MP MARCO DE PEDRA
- MC MARCO DE CONCRETO
- MM MARCO DE MADEIRA
- MOURÃO
- MONUMENTO
- PROJEÇÃO DE COBERTURA

5

DOCUMENTOS CONSULTADOS:

- NBR 8196 OUT/1983 EMPREGO DE ESCALAS EM DESENHO TÉCNICO Procedimento
- NBR 8402 MAR/1984 EXECUÇÃO DE CARACTERES PARA ESCRITA EM DESENHOS TÉCNICOS Procedimentos
- NBR 8403 MAR/1984 APLICAÇÃO DE LINHAS EM DESENHOS–TIPOS DE LINHAS– LARGURA DE LINHAS Procedimento
- NBR 10068 OUT/1987 FOLHA DE DESENHO–LEIAUTE E DIMENSÕES Padronização
- NBR 10126 NOV/1987 COTAGEM EM DESENHO TÉCNICO Procedimento
- NBR 10582 DEZ/1988 CONTEÚDO DA FOLHA PARA DESENHO TÉCNICO Procedimento
- NBR 13133 MAIO/1994 EXECUÇÃO DE LEVANTAMENTO TOPOGRÁFICO Procedimento
- NBR 14166 AGO/1998 REDE DE REFERÊNCIA CADASTRAL MUNICIPAL – Procedimento
- Especificações e Normas Gerais para Levantamentos Geodésicos – IBGE
- Decreto n. 89.137, de 20/06/84–Instruções Reguladoras das Normas Técnicas da Cartografia Nacional

OBSERVAÇÕES:

- Esta prancha é parte integrante do relatório técnico do levantamento topográfico
- As informações dos limites da área em estudo foram definidas pelo proprietário

vector GEO 4D

RUA ADRIANO SCHONDERMANK, nº200 – COSTA E SILVA – JOINVILLE – SC 89.217–400
contato@vector.agr.br Fone: (47)3027–7447 CREA–SC: 080211–7

CONTEÚDO:

LEVANTAMENTO TOPOGRÁFICO PLANIALTIMÉTRICO CADASTRAL

PROPRIETÁRIO/LOCAL:				RESPONSÁVEL TÉCNICO:	
PREFEITURA MUNICIPAL DE BOMBINHAS AVENIDA FALCÃO BOMBINHAS – SANTA CATARINA					
PERIMETRO:	ÁREA:		ART:	MATRÍCULA NO REGISTRO DE IMÓVEIS:	
LEVANTAMENTO: SAMUEL S	CÁLCULO: JÉSSICA	DESENHO: JÉSSICA	DATA: SETEMBRO/2013	ESCALA: 1:500	PRANCHA: 03
ARQUIVO: Avenida Falcão (UTM).dwg					07