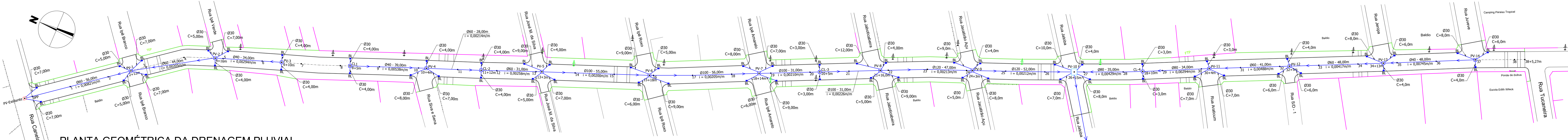
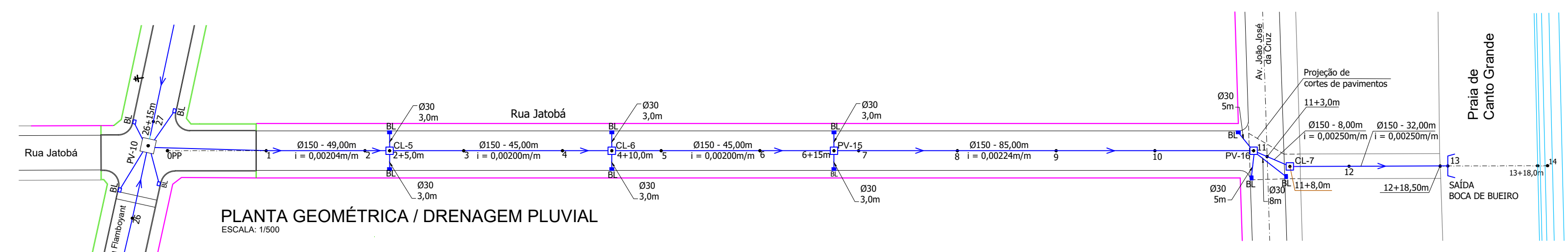


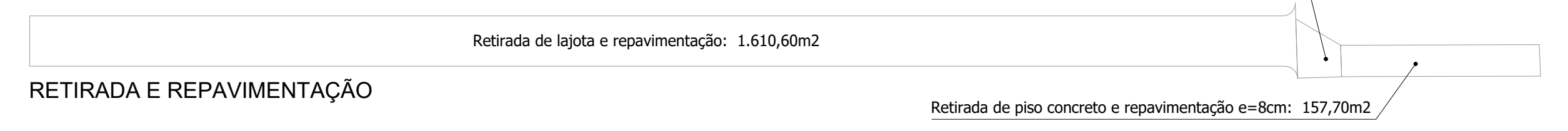
PERFIL LONGITUDINAL - Drenagem pluvial - Av. Flamboyant
 ESCALA HORIZONTAL: 1/750
 ESCALA VERTICAL: 1/75



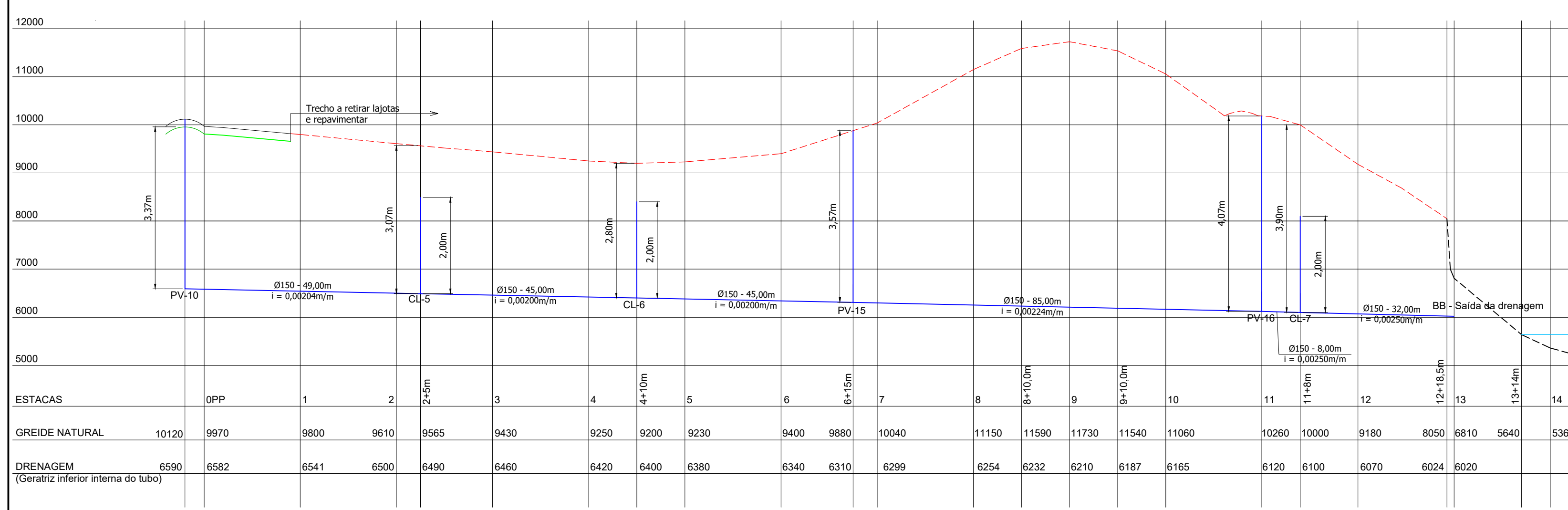
PLANTA GEOMÉTRICA DA DRENAGEM PLUVIAL
 ESCALA 1:750



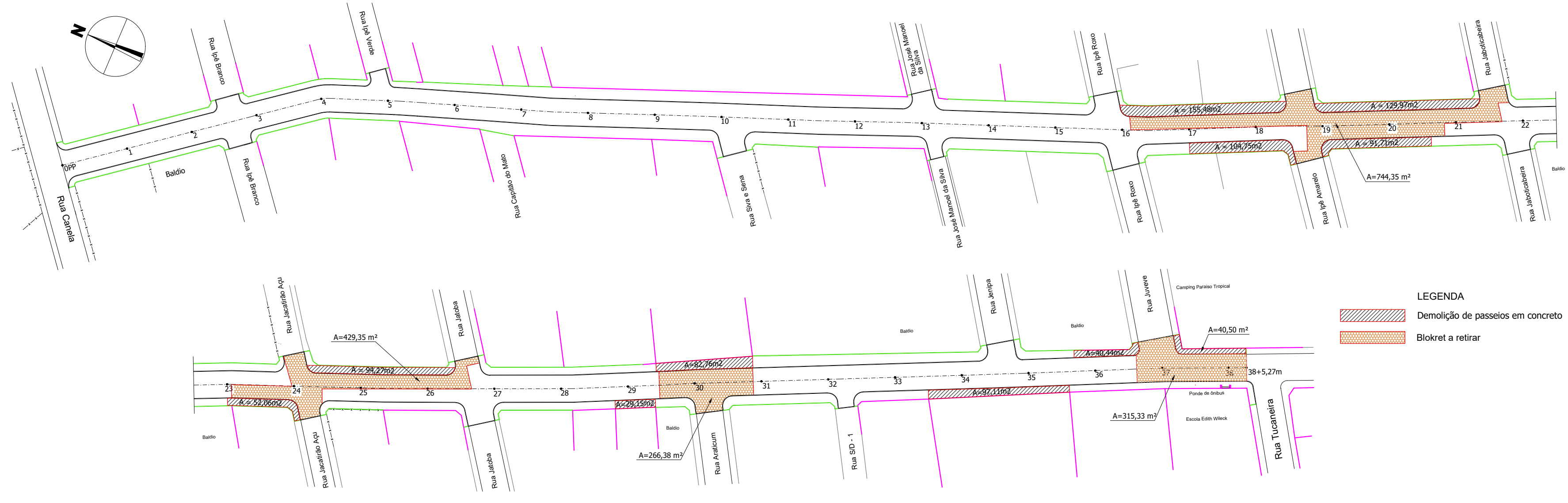
PLANTA GEOMÉTRICA / DRENAGEM PLUVIAL
 ESCALA: 1:500



RETIRADA E REPAVIMENTAÇÃO



PERFIL LONGITUDINAL - Saída pela Rua Jatoba
 ESCALA HORIZONTAL: 1/750
 ESCALA VERTICAL: 1/75



PLANTA DE DEMOLIÇÃO DE PASSEIOS EXISTENTES
 - Área de demolição: 918,20m²
 ESCALA 1:1000

1	Check - list 1 - Programa Federal Avançar Cidades, CEF	04/2018	RN
0	Emissão Inicial	06/2017	RN
REVISÃO	DESCRIÇÃO	DATA	RESPONSÁVEL

ASSOCIAÇÃO DOS MUNICÍPIOS DA REGIÃO DA FOZ DO RIO ITAJAI
 Rua Luiz Lopes Corrêga, 1655 - Bairro São Vicente - CEP 88309-421 - Itajaí-SC - CREA-SC 100.968-0
 amfri.org.br amfri@amfri.org.br

Estado de Santa Catarina
Prefeitura Municipal de Bombinhas

AVENIDA FLAMBOYANT - BAIRRO CANTO GRANDE/MARISAL

Projeto: Pavimentação com lajotas sextavadas, drenagem pluvial, calçadas e sinalização viária
 Condição da Folha: Planta Geométrica da drenagem, Planta de demolição de passeios, Perfil longitudinal, Detalhes

Desenho: Rui
 Escala: 04/15
 Responsável Técnico: Paulo Henrique Dalago Muller
 RALF NORDT
 Eng. Civil - CREA SC 12738-9