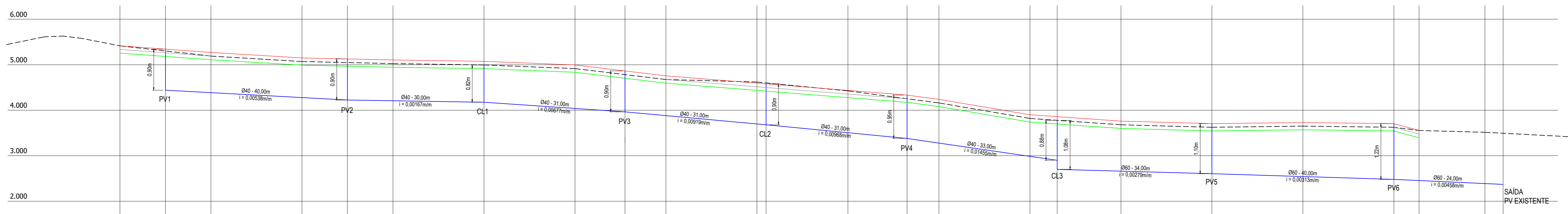
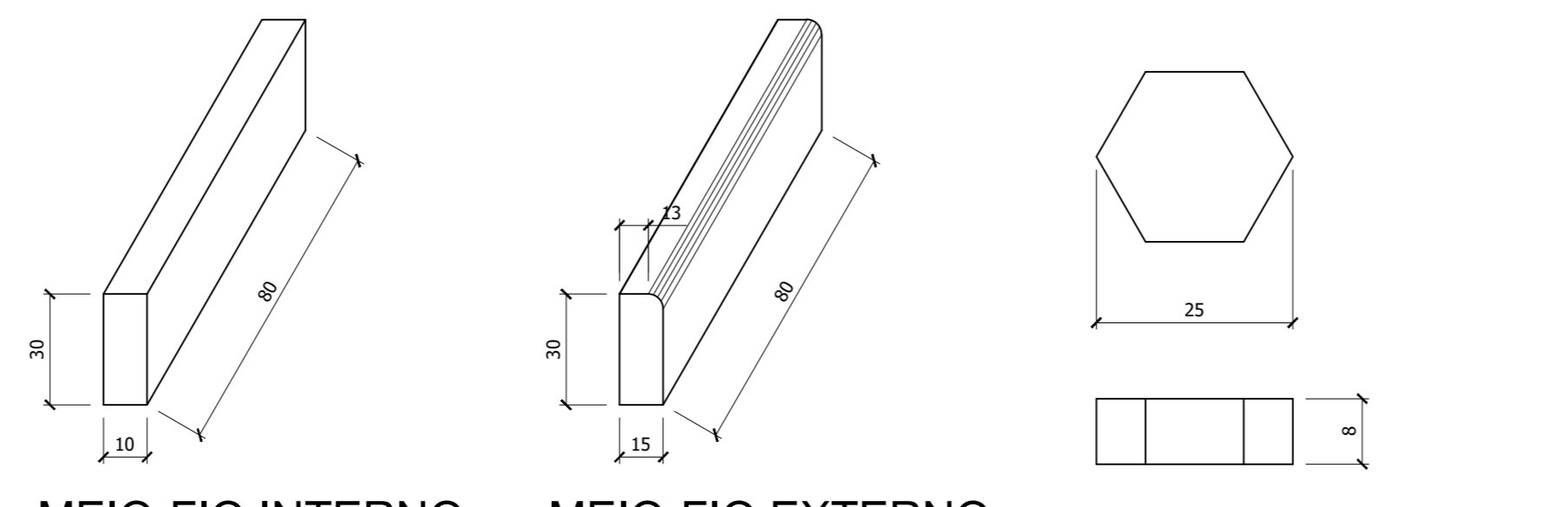
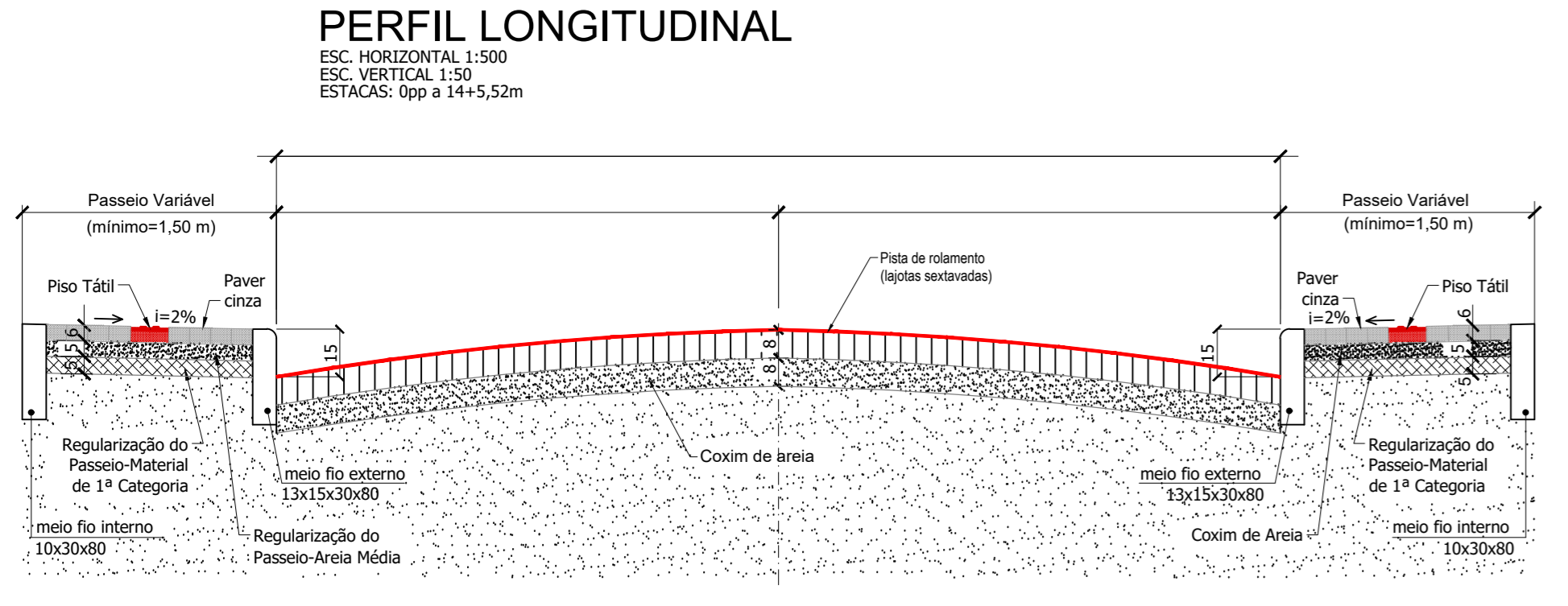


- LEGENDA**
- Eixo do pavimento
  - Estacas - (de 20 em 20 metros)
  - Greide / limite pavimentação / linha de meio-fio externo
  - Linha de meio-fio externo rebaixado
  - Greide natural
  - Greide de areia média
  - Greide de corte e/ou aterro
  - Linha de meio fio a retirar
  - Linha de meio fio interno
  - Muro existente
  - Drenagem existente
  - Drenagem
  - Cerca existente
  - Cerca a realocar
  - Bloquet a retirar
  - Concreto a demolir
  - BL: Boca de lobo
  - PV/CL: Poço de Visita / Caixa de Ligação a executar
  - Sentido do escoamento da drenagem
  - Posteamento
- NOTAS:**
- Todas as ligações de Bocas de Lobo serão com Ø30.
  - Todas as obras de drenagem pluvial serão executadas dentro da Faixa de Domínio da via pública.



Estacas	Opp	Opp+10m	1	2	2+10,0m	3	4	5	5+11,0m	6	7	7+2,00m	8	8+13m	9	10	10+6,50m	11	12	13	14	14+5,52m	15	15+4,00m
Greide da Pavimentação	5.415	5.342	5.270	5.150	5.127	5.105	5.075	4.995	4.863	4.755	4.596	4.580	4.436	4.333	4.240	3.900	3.858	3.760	3.705	3.730	3.705	3.635		
Greide Natural	5.415	5.302	5.190	5.070	5.047	5.025	4.995	4.915	4.783	4.675	4.620	4.600	4.425	4.253	4.160	3.820	3.778	3.680	3.625	3.650	3.625	3.555	3.515	3.494
Greide de Areia	5.415	5.262	5.190	5.070	5.047	5.025	4.995	4.915	4.783	4.675	4.516	4.500	4.356	4.253	4.160	3.820	3.778	3.680	3.625	3.650	3.625	3.555		
Greide de Corte e/ou Regularização	5.255	5.182	5.110	4.990	4.967	4.945	4.915	4.835	4.703	4.595	4.436	4.420	4.276	4.173	4.080	3.740	3.698	3.600	3.545	3.570	3.545	3.475		
Greide da Drenagem (Geratriz Inferior da Tubulação)		4.440	4.386	4.279	4.225	4.208	4.175	4.040	3.965	3.882	3.698	3.680	3.506	3.380	3.280	2.993	2.900	2.662	2.605	2.542	2.480	2.455	2.388	2.370



ESTATÍSTICA	QUANTIDADE
PAVIMENTAÇÃO PISTA	
Extensão da pavimentação	285,52 m
Largura da pavimentação	8,00 m
Área	2.423,25 m²
Extensão do meio-fio externo	627,00 m
DRENAGEM PLUVIAL	
Extensão	294,00 m
Poço de visita	06 und
Caixa de ligação	03 und
Boca de lobo	24 und

REVISÃO	DESCRIÇÃO	DATA	RESPONSÁVEL
1	Check-list 1 - Programa Federal Avançar Cidades, CEF	04/2018	RN
0	Emissão inicial	12/2017	RN

**ASSOCIAÇÃO DOS MUNICÍPIOS DA REGIÃO DA FOZ DO RIO ITAJAI**  
Rua Luiz Lopes Gonzaga, 1655 - Bairro São Vicente - CEP 88309-421 - Itajaí-SC - CREA-SC 050.968-0  
www.amfri.org.br amfri@amfri.org.br amfri@amfri.org.br

**Estado de Santa Catarina**  
**Prefeitura Municipal de Bombinhas**

**RUA BASALTO E RUA CIANITA**

**AMFRI**

Data	Projeto	Conteúdo da Folha
Dez/2017	Pavimentação em lajotas sextavadas, drenagem pluvial, calçadas e sinalização viária	Planta geométrica, perfil longitudinal, seção transversal, detalhes
Indicadas	Estatística	
	Vide quadro estatístico em plancha	
Desenho	Prefeitura Municipal	Responsável Técnico
Rui		
Folha	02/04	PAULO HENRIQUE DALAGO MULLER Prefeito Municipal
		RALF NORDT Engenheiro Civil - CREA-SC 918.759-9