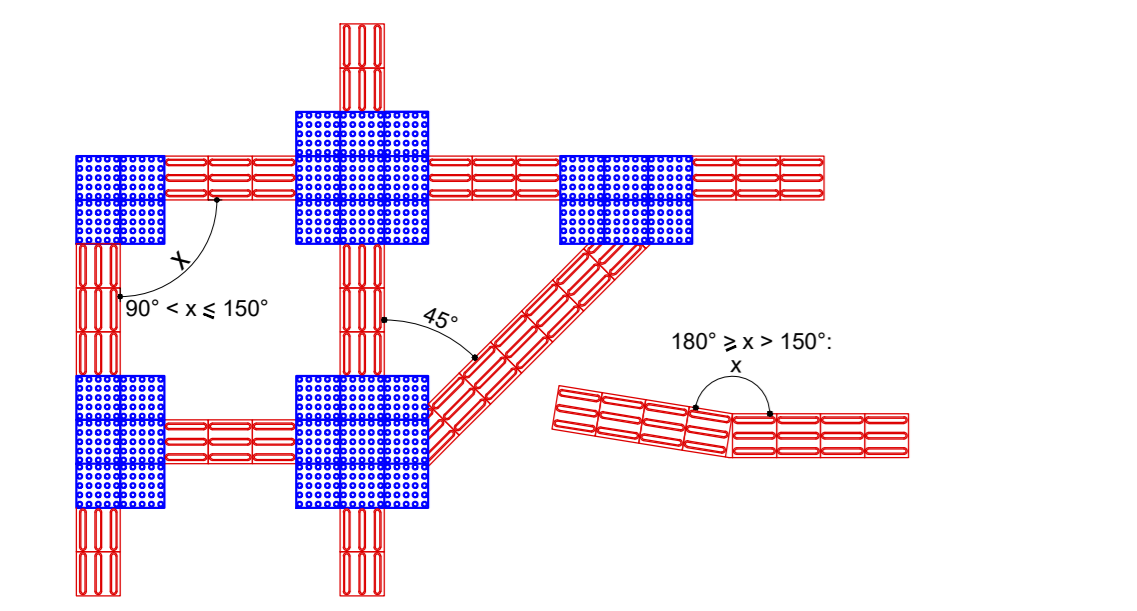


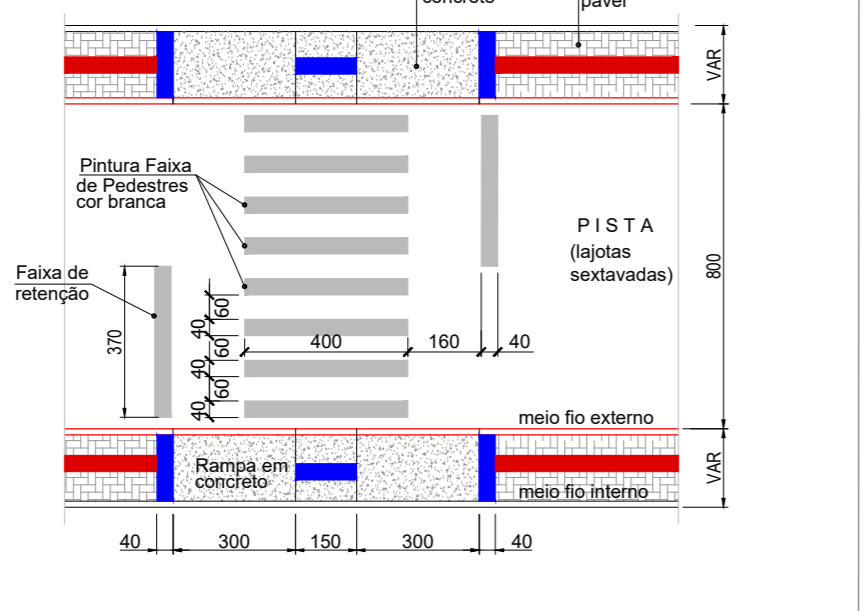
LEGENDA	
SÍMBOLOS	DESCRIÇÃO
PAVIMENTAÇÃO	
---	Eixo do Pavimento
•	Estacas (de 20 em 20 metros)
---	Muro Existente
---	Edificação Existente
---	Cerca Existente
---	Vala Existente
---	Linha do Meio-Fio Existente
---	Limite Pavimentação/Linha do Meio-Fio Externo
---	Linha do Meio-Fio Interno
---	Tátil de Alerta
---	Tátil Direcional
EQUIPAMENTOS URBANO	
+	Posteamento Existente

ESTADÍSTICA	QUANTIDADE
PAVIMENTAÇÃO PASSEIO	
Extensão do meio-fio interno	235,00 m
Área do tátil direcional	185,80 m²
Área do tátil alerta	38,45 m²
Área da rampa em concreto simples	96,50 m²
SINALIZAÇÃO VIÁRIA	
Comprimento FTP-1	238,90 m
Comprimento LRE	47,35 m
R-1	05 und
A-32b	08 und
Identificação de Rua	10 und

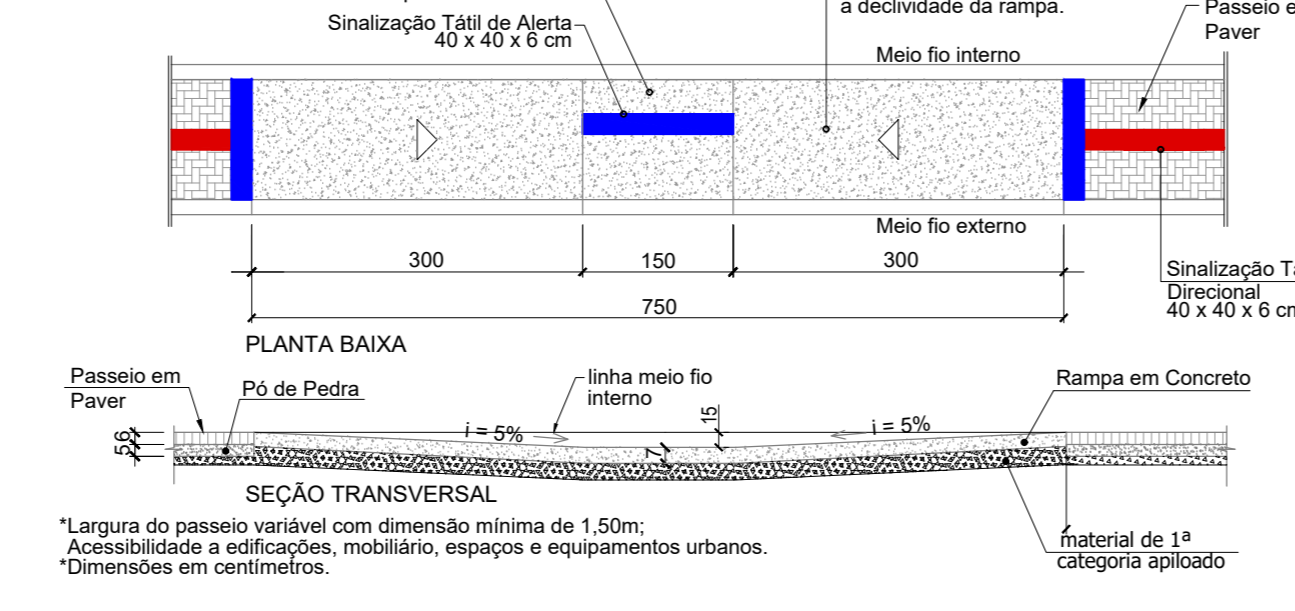
DETALHE COMPOSIÇÃO DA SINALIZAÇÃO TÁTIL COM MUDANÇAS DE DIREÇÃO
SEM ESCALA



FAIXA DE TRAVESSIA DE PEDESTRES TIPO ZEBRADA
SEM ESCALA



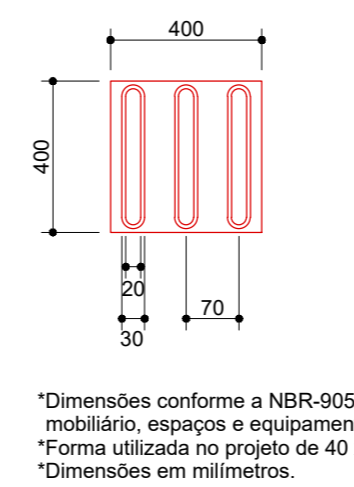
DETALHE REBAIXAMENTO DO PASSEIO NAS FTP-1
SEM ESCALA



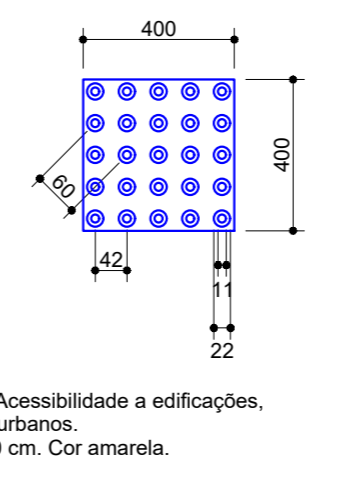
DETALHE DO PAVIMENTO INTERTRAVADO NA PAVIMENTAÇÃO DOS PASSEIOS
SEM ESCALA



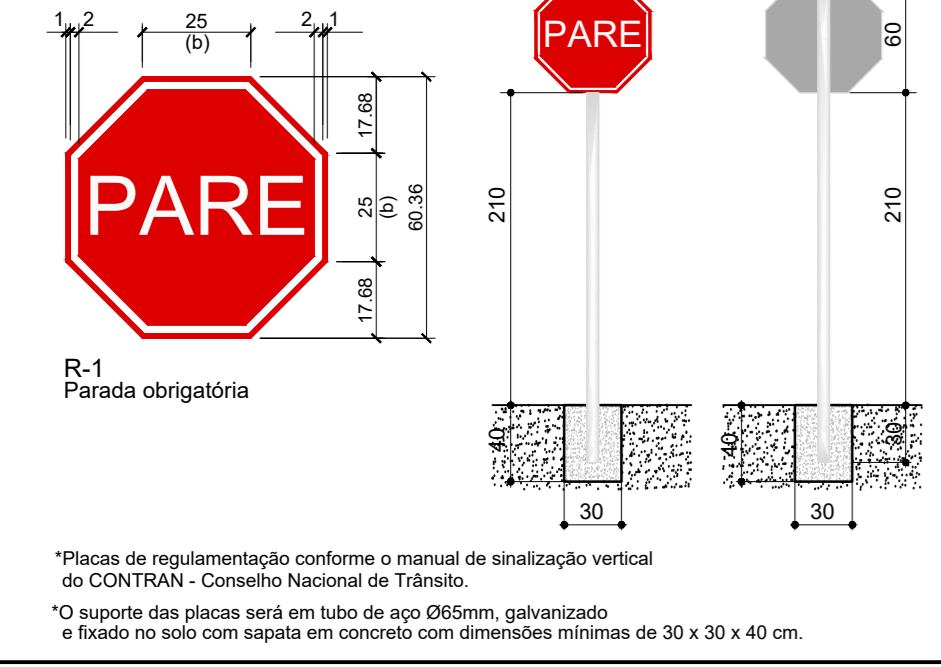
Sinalização tátil direcional:
SEM ESCALA



Sinalização tátil de alerta:
SEM ESCALA



DETALHE PLACAS DE REGULAMENTAÇÃO
SEM ESCALA



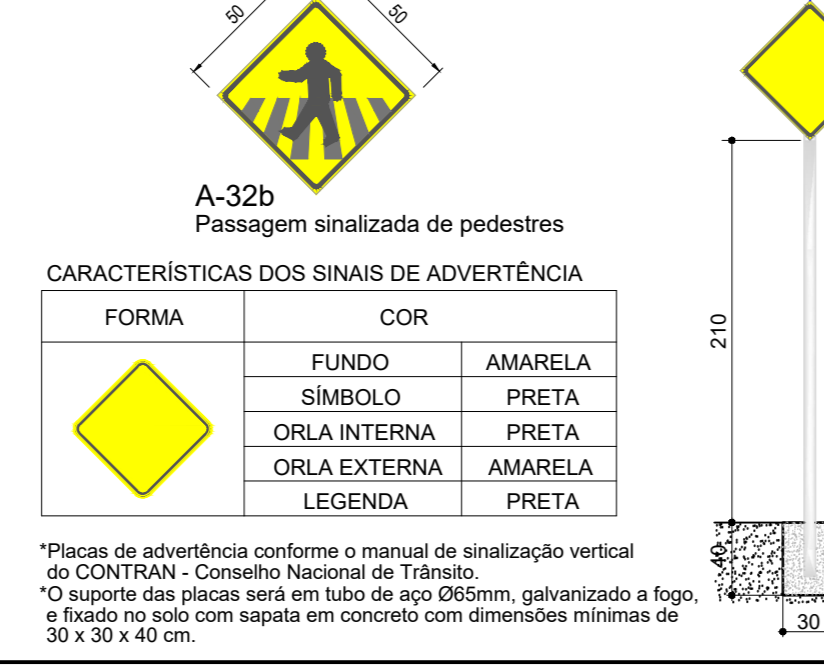
CARACTERÍSTICAS DOS SINAIS DE REGULAMENTAÇÃO

FORMA	COR		
	FUNDO	VERMELHA	
	ORLA INTERNA	BRANCA	
	ORLA EXTERNA	VERMELHA	
	LETRAS	BRANCA	
	FUNDO	BRANCA	
ORLA	VERMELHA		

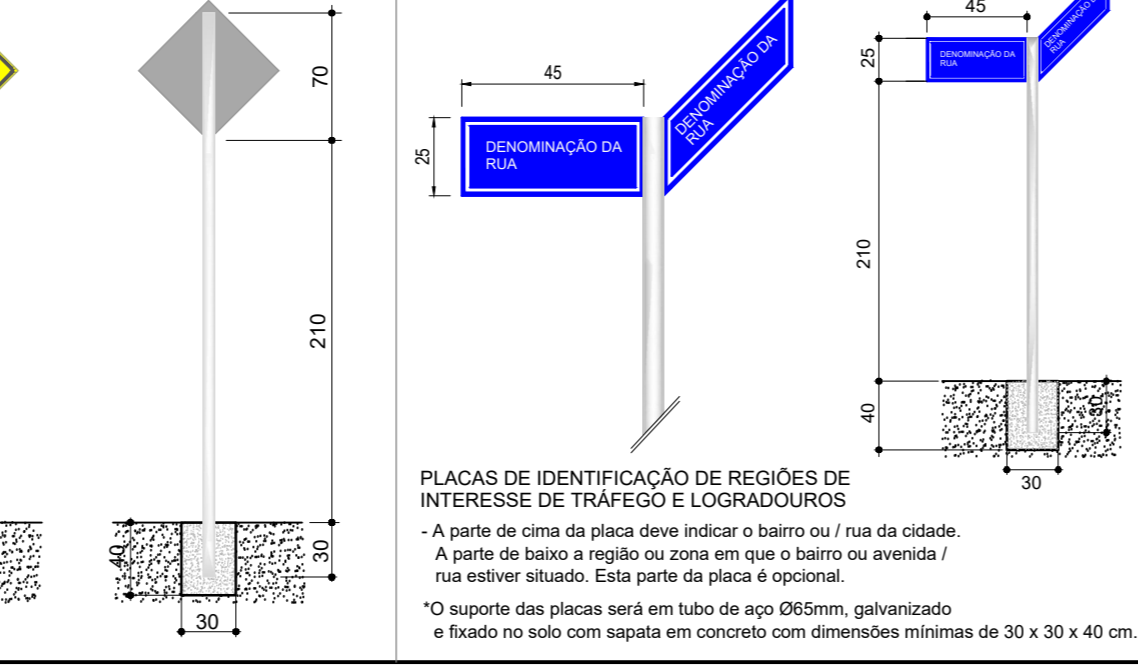
SINAL DE FORMA OCTOGONAL - R-1			
VIA	Lado mínimo (m)	Orla interna branca mínima (m)	Orla externa vermelha mínima (m)
Urbana	0,25 (b)	0,020	0,010
Rural (estrada)	0,35	0,028	0,014
Rural (rodovia)	0,40	0,032	0,016
Áreas Protegidas por legislação especial (*)	0,18	0,015	0,008

(*) relativa a patrimônio histórico, artístico, cultural, arquitetônico, arqueológico e natural

DETALHE PLACAS DE ADVERTÊNCIA
SEM ESCALA



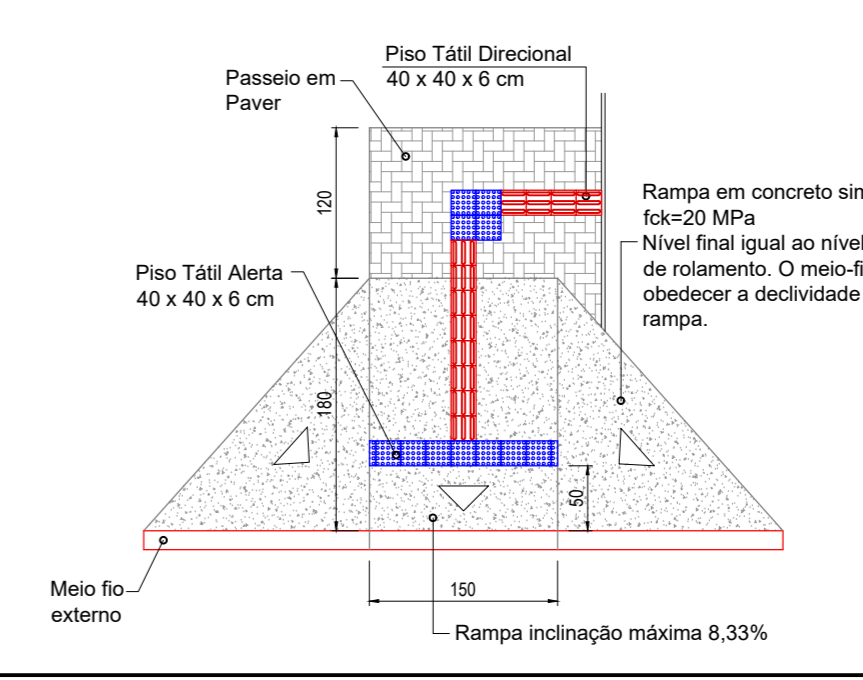
DETALHE PLACAS DE INDICAÇÃO
SEM ESCALA



CARACTERÍSTICAS DAS PLACAS DE IDENTIFICAÇÃO DE REGIÕES DE INTERESSE DE TRÁFEGO E LOGRADOUROS		
FORMA	COR	
RETANGULAR	FUNDO	AZUL
	ORLA INTERNA	BRANCA
	ORLA EXTERNA	AZUL
	TARJA	BRANCA
LEGENDAS	BRANCA	

PLACAS DE IDENTIFICAÇÃO DE REGIÕES DE INTERESSE DE TRÁFEGO E LOGRADOUROS	
Altura das Letras	0,10
Orla Interna	0,02
Orla externa	0,01
Tarja	0,01

DETALHE REBAIXAMENTO DO PASSEIO
SEM ESCALA



REVISÃO	DESCRIÇÃO	DATA	RESPONSÁVEL
1	Check-list 1 - Programa Federal Avançar Cidades, CEF	04/2018	RN
0	Emissão Inicial	12/2017	RN

ASSOCIAÇÃO DOS MUNICÍPIOS DA REGIÃO DA FOZ DO RIO ITAJAI
Rua Luiz Lopes Gonzaga, 1655 - Bairro São Vicente - CEP 88309-421 - Itajaí-SC - CREA-SC 050.968-0
www.amfri.org.br amfri@amfri.org.br engenharia@amfri.org.br

Estado de Santa Catarina
Prefeitura Municipal de Bombinhas

RUA BASALTO E RUA CIANITA

Data	Projeto	Conteúdo da Folha
Dez/2017	Pavimentação em lajotas sextavadas, drenagem pluvial, calçadas e sinalização viária	Planta de sinalização, detalhes
Escala	Indicadas	
Desenho	Prefeitura Municipal	Responsável Técnico
Rui		
Folha	04/04	PAULO HENRIQUE DALAGO MULLER Prefeito Municipal
		RALF NORDT Engenheiro Civil - CREA-SC 018.759-9