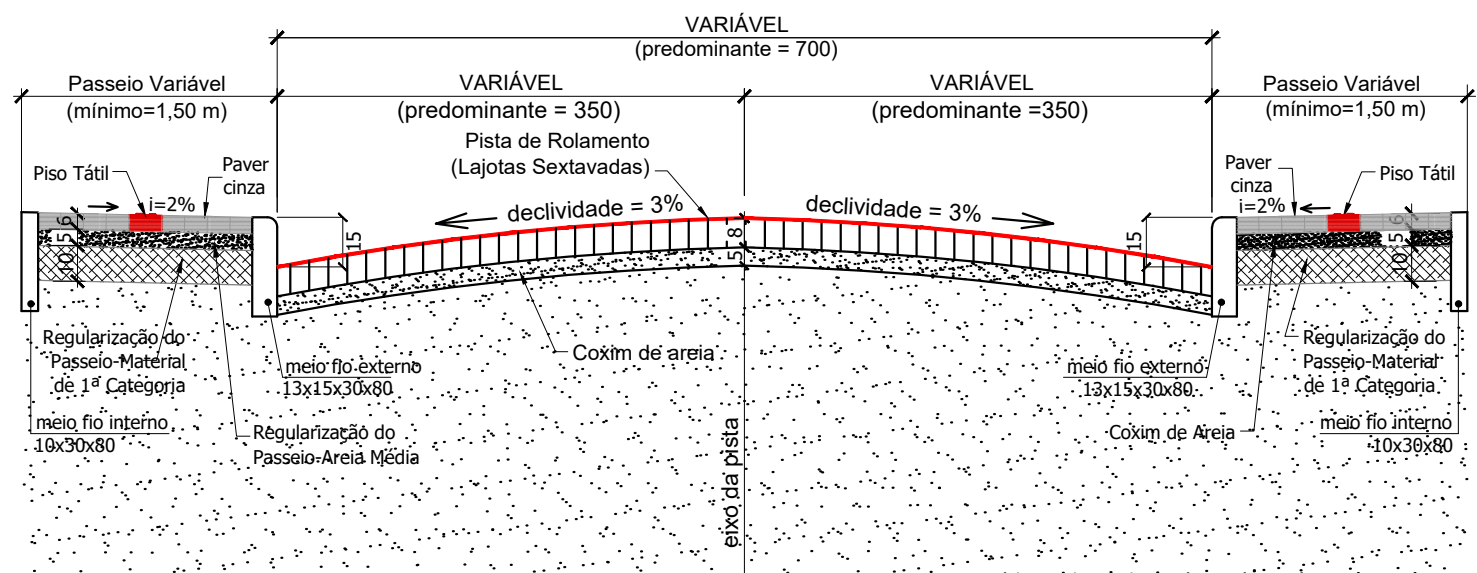
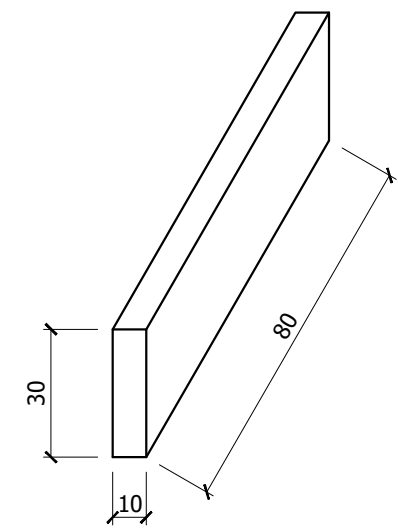


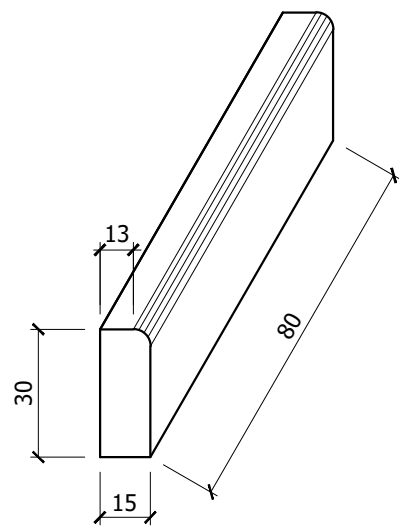
PLANTA GEOMÉTRICA/DEMOLIÇÃO
ESCALA 1:500



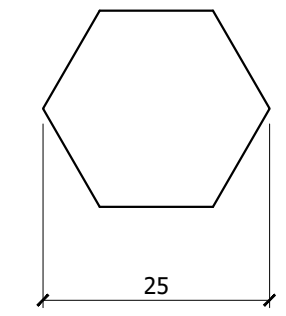
SEÇÃO TRANSVERSAL TIPO
SEM ESCALA



MEIO-FIO INTERNO
SEM ESCALA
fck médio 25MPa



MEIO-FIO EXTERNO
SEM ESCALA
fck médio 25MPa



DETALHE DA LAJOTA
S/ESCALA
fck 35MPa

LEGENDA	
SÍMBOLOS	DESCRIÇÃO
PAVIMENTAÇÃO	
---	Cerca existente
---	Cerca a relocar
---	Muro existente
---	Edificação existente
---	Linha de meio existente
---	Linha de meio fio externo
---	Linha meio fio interno
---	Aterro de vala
---	Concreto a demolir
---	Blokret a retirar
---	Blokret a retirar e reassentar
---	Posteamento a relocar - Serviço a ser executado pela PMB
---	Posteamento existente

ESTATÍSTICA	QUANTIDADE
Extensão da pavimentação	177,15 m
Largura da pavimentação	Var. mín. 7,00 m
PAVIMENTAÇÃO PISTA	
Área da Pavimentação Lajota Sextavadas	1.244,65 m ²
Extensão do meio-fio externo	354,00 m
Extensão do meio-fio interno	155,00 m

1	Emissão inicial	02/2019	DG
AÇÃO	DESCRIÇÃO	DATA	RESPONSÁVEL

ASSOCIAÇÃO DOS MUNICÍPIOS DA REGIÃO DA FÓZ DO RIO ITAJAÍ
Rua Luiz Lopes Gonzaga, 1655 - Bairro São Vicente - CEP 88309-421 - Itajaí-SC - CREA-SC 050.968-0
www.amfri.org.br amfri@amfri.org.br engenharia@amfri.org.br

AMFRI

Prefeitura Municipal de Bombinhas
Estado de Santa Catarina

RUA SIRIRI - TRECHO 2
BAIRRO BOMBAS

Data	Projeto	Conteúdo da Folha
Fev/2019	PAVIMENTAÇÃO LAJOTA SEXTAVADAS, DRENAGEM PLUVIAL, CALÇADAS E SINALIZAÇÃO VIÁRIA	Planta de geométrica/demolição Seção transversal Detalhes
Escala	Estatística	Responsável Técnico
Indicadas	Vide quadro estatístico em prancha	Diogo Graf Engenheiro Civil - CREA-SC 092.018-3
Desenho	Prefeitura Municipal	
Eduardo		
Folha	Paulo Henrique Dalago Muller Prefeito Municipal	
04/09		