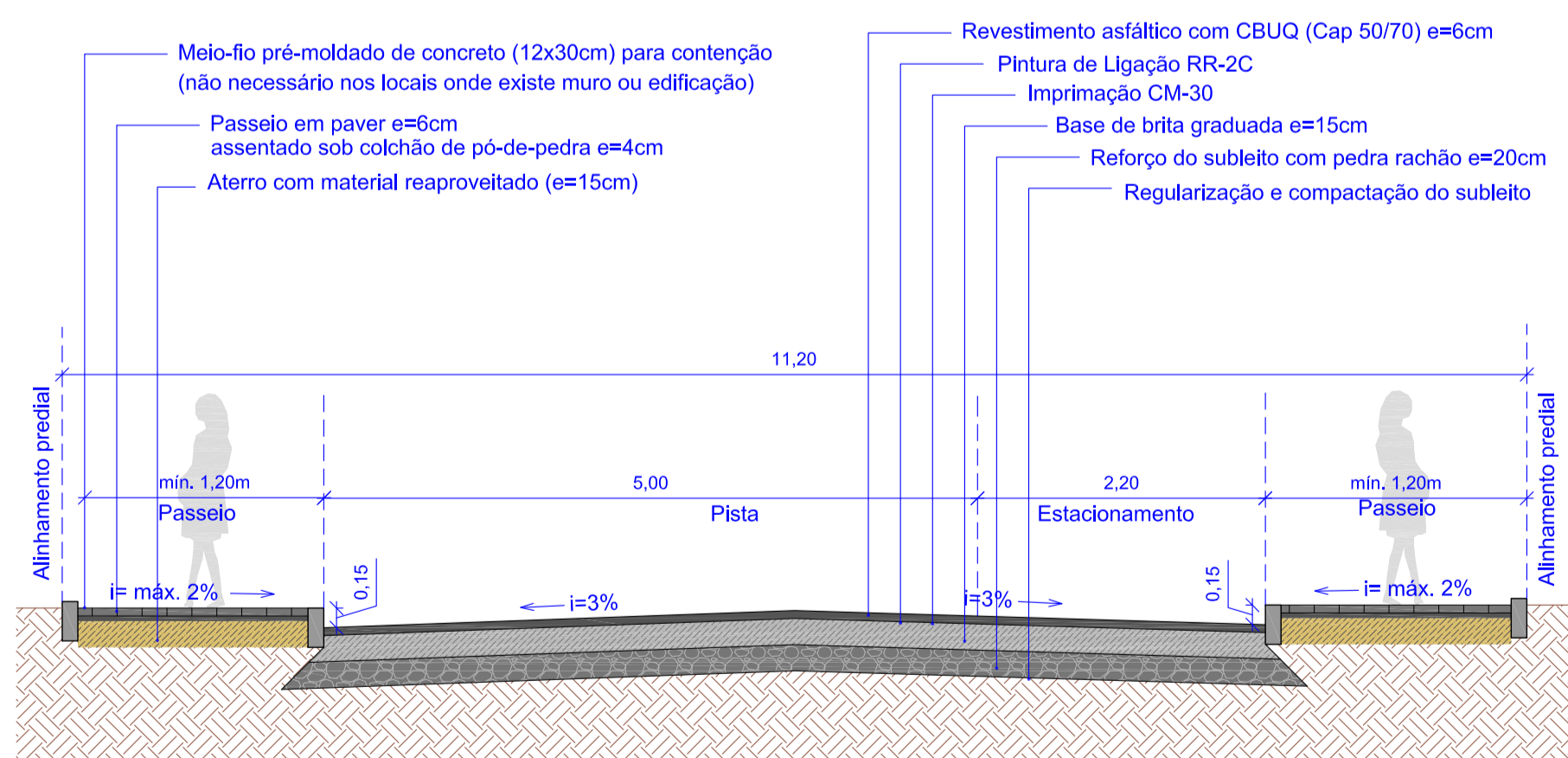
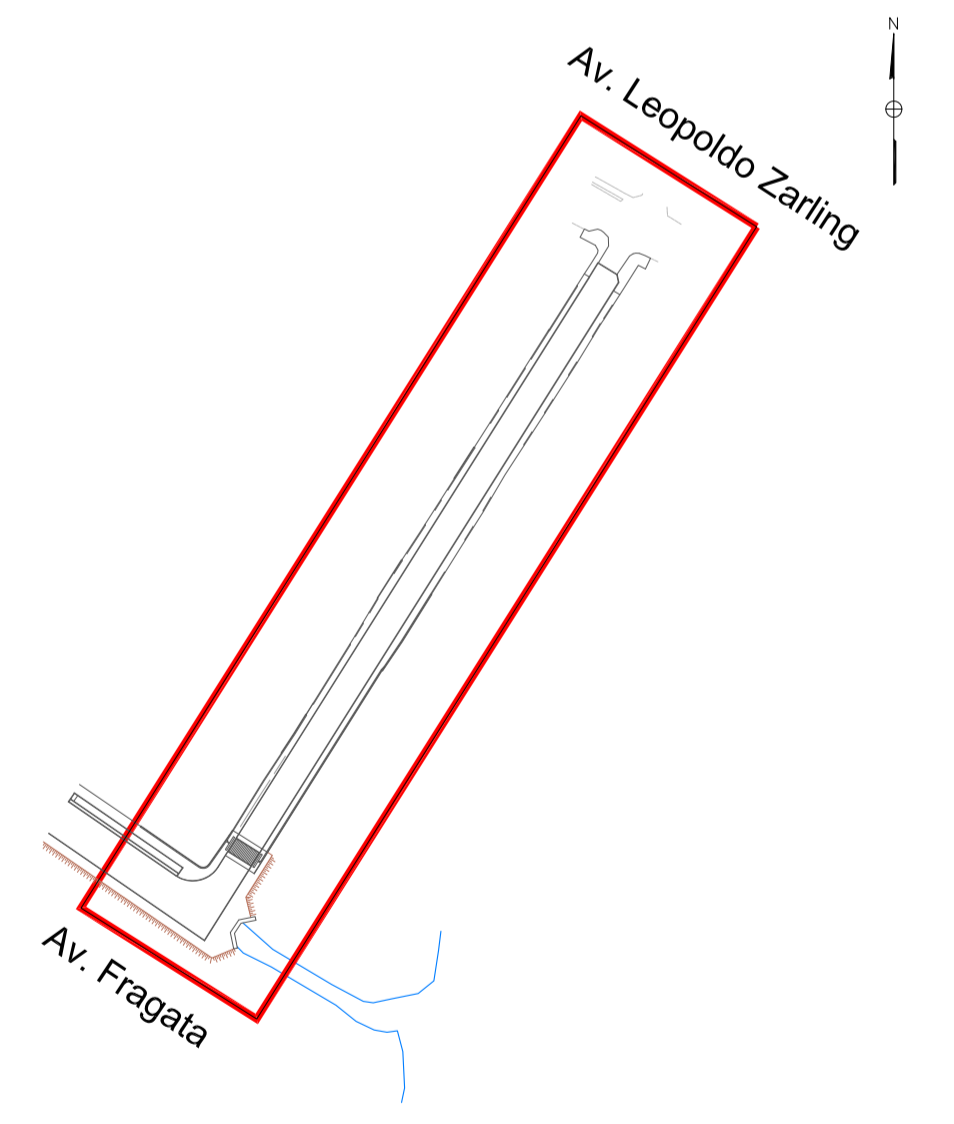


**Projeto de Pavimentação - Articulação 01**  
Escala 1:500

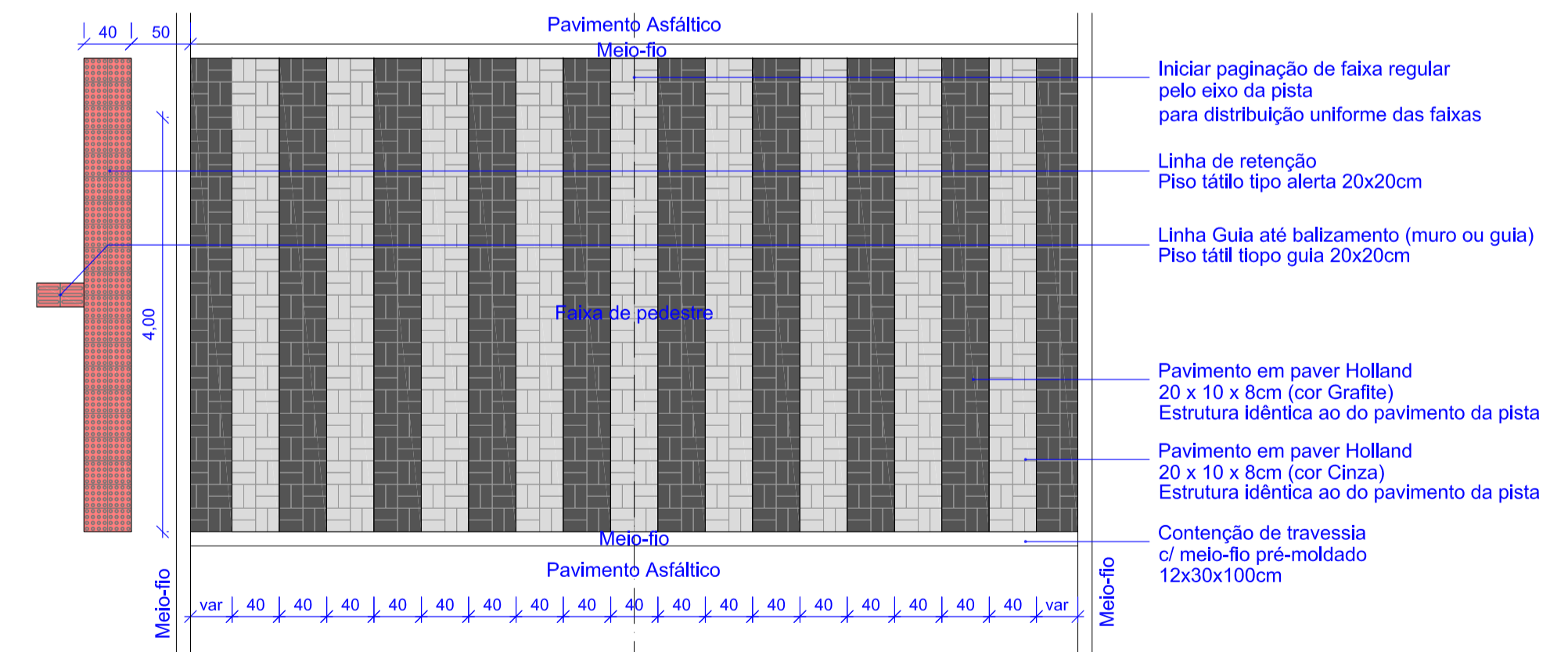
### LEGENDA

- Levantamento - Arruamento
- Levantamento - Edificação
- Levantamento - Cerca
- Levantamento - Alamedado
- Levantamento - Cerca de Madeira
- MC Levantamento - Marco Topográfico
- CLX Levantamento - Lixeira
- CT Levantamento - Caixa de Telefonía
- CE Levantamento - Caixa de Energia
- PO Levantamento - Poste
- Drenagem - BLG - Boca-de-lobo c/ grelha
- Drenagem - CP - Caixa de passagem
- Drenagem - PV - Poço de visita
- Traçado Projetual (Geométrico)
- Rebaixo de acesso (garagem)
- Rampa (seta para cota inferior)
- Talude
- Mangue
- A demolir
- Pavimentação - Revestimento asfáltico (e = 6cm)
- Pavimentação - Paver (Holland) calçada 20x10x6cm - 35MPa (ver detalhe de composição)
- Pavimentação - Paver (Holland) travessia de pedestre 20x10x8cm - 35MPa (cor Grafite)
- Pavimentação - Paver (Holland) travessia de pedestre 20x10x8cm - 35MPa (cor Branco)
- Pavimentação - Piso Guia 20x20x6cm
- Pavimentação - Piso Alerta 20x20x6cm
- Pavimentação - Meio-fio em concreto pré-moldado 30x12cm

### MAPA CHAVE



**Seção Tipo**  
Escala 1:50



**Travessia de Pedestres em paver**  
Escala 1:50

Rev_00	Emissão Inicial - Projeto Executivo	JL/FJ	Junho/2020
Nº	Registro de Modificações	Visto	Data
Cliente: ESTADO DE SANTA CATARINA <b>PREFEITURA MUNICIPAL DE BOMBINHAS</b>			
Empreendimento: <b>PAVIMENTAÇÃO DE VIAS URBANAS</b>			
Proprietário / Local da Obra: <b>Prefeitura Municipal de Bombinhas/SC - Rua Tiribá</b>			
Projeto:	Projeto de Pavimentação Viária	Data:	junho/2020
Desenho:	JL/FJ	Escala:	Indicada
Coordenação:	SGG	Plancha:	<b>P</b>
Conteúdo: <b>Implantação, Seção Tipo e Detalhes Construtivos</b>			<b>01/02</b>