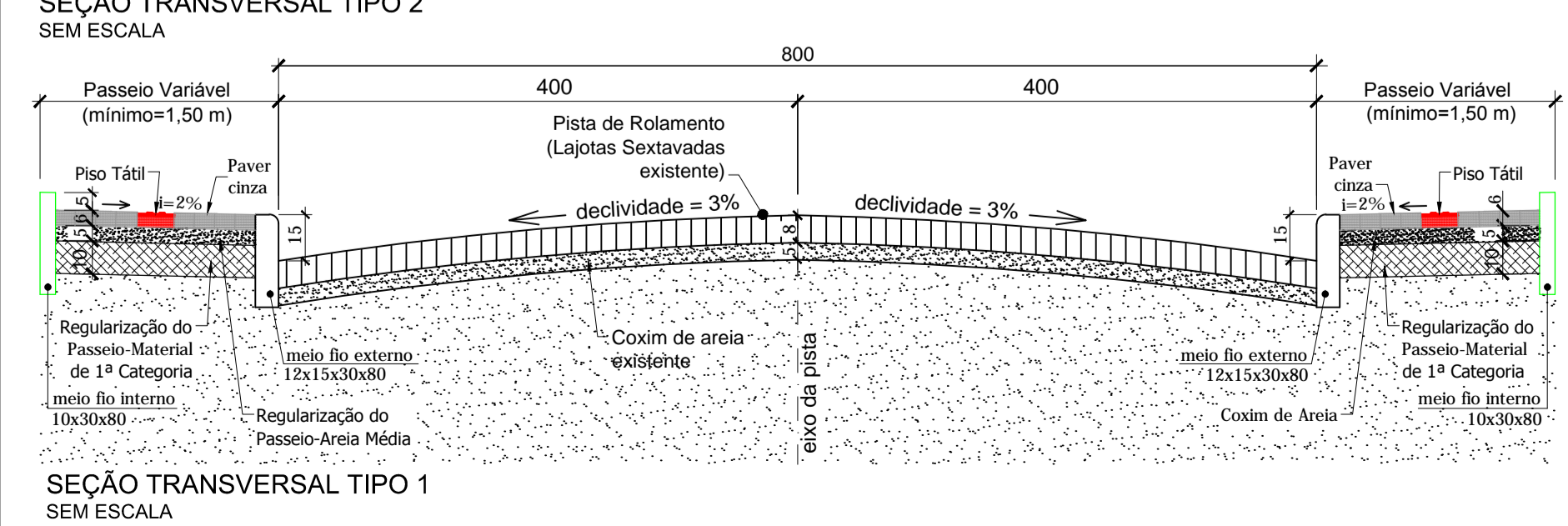
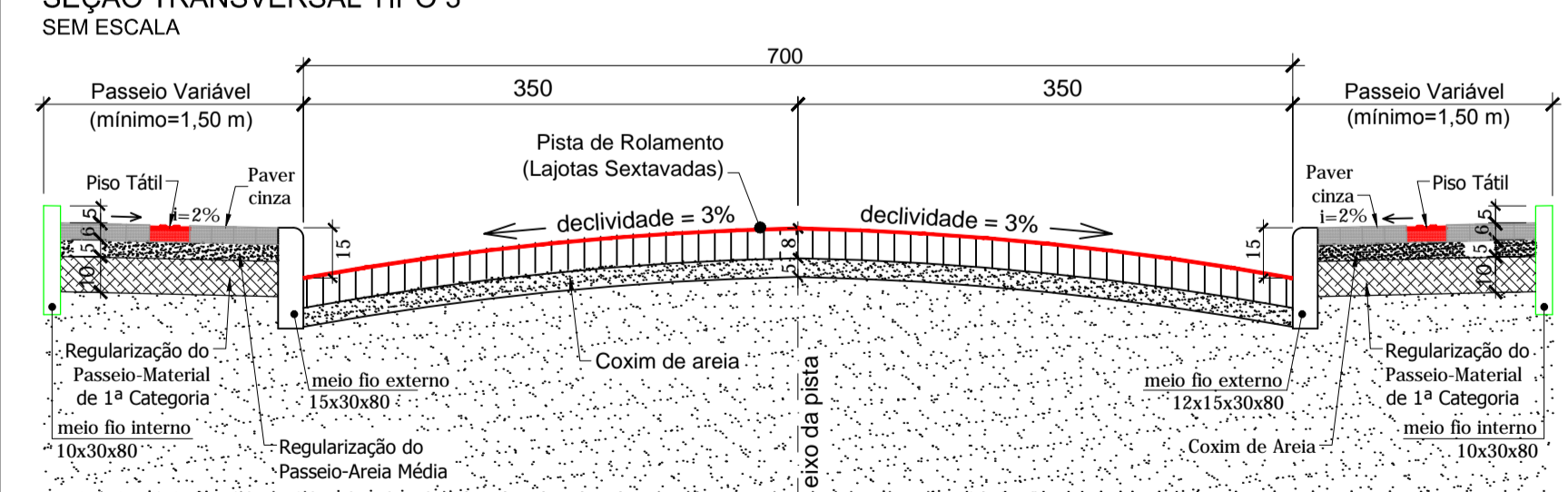
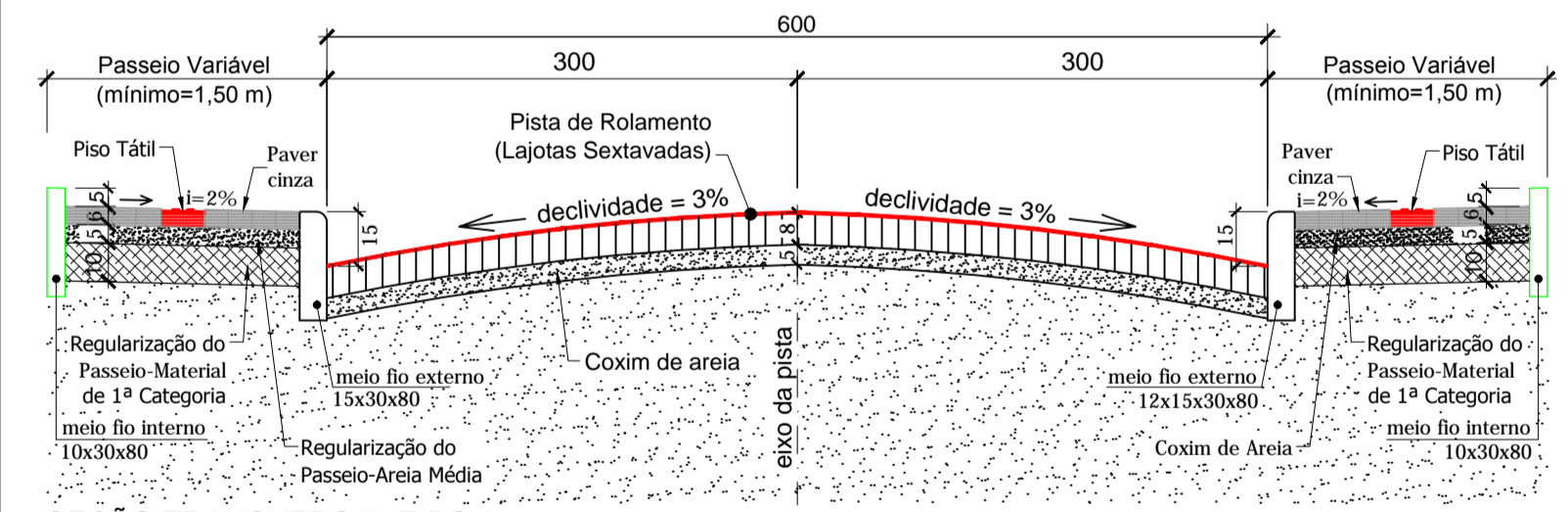


LEGENDA

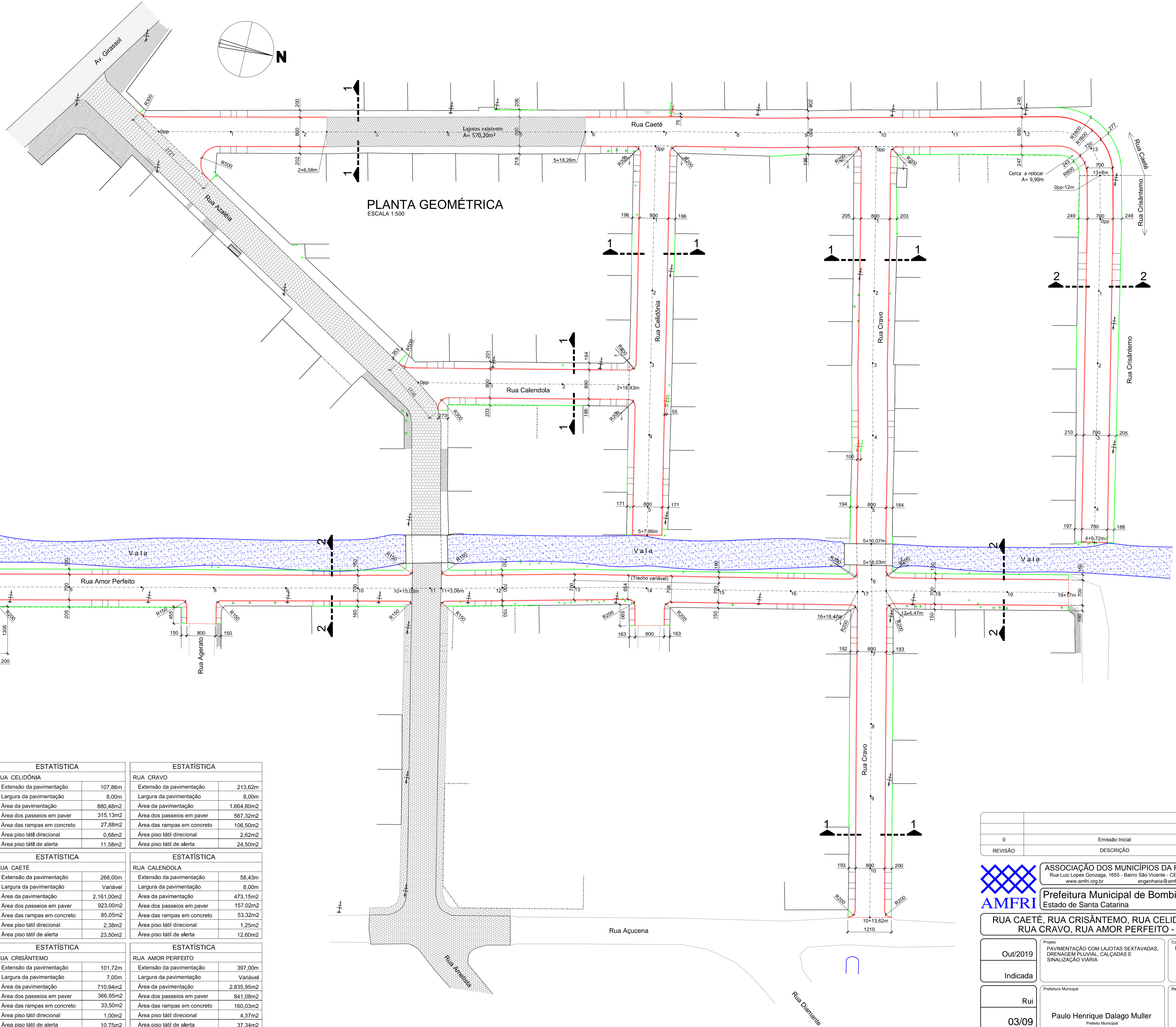
SÍMBOLOS	DESCRIÇÃO
(---)	PAVIMENTAÇÃO
(---)	Eixo do pavimento
(●)	Estacas (20 em 20 metros)
(---)	Muro existente
(---)	Entrada de garagem
(---)	Edificação existente
(---)	Cerca existente
(---)	Linha do meio-fio externo existente
(---)	Limite pavimentação / linha do meio-fio externo
(---)	Linha do meio-fio interno
(---)	Vale ou curso d'água
(---)	Posteamento existente
(---)	Posteamento existente a realocar
(---)	Posteamento realocado



ESTATÍSTICA		ESTATÍSTICA	
RUA CELIDÔNIA		RUA CRAVO	
Extensão da pavimentação	107,86m	Extensão da pavimentação	213,62m
Largura da pavimentação	8,00m	Largura da pavimentação	8,00m
Área da pavimentação	880,48m ²	Área da pavimentação	1.664,80m ²
Área dos passeios em paver	315,13m ²	Área dos passeios em paver	567,32m ²
Área das rampas em concreto	27,88m ²	Área das rampas em concreto	106,50m ²
Área piso tátil direcional	0,69m ²	Área piso tátil direcional	2,62m ²
Área piso tátil de alerta	11,58m ²	Área piso tátil de alerta	24,50m ²

ESTATÍSTICA		ESTATÍSTICA	
RUA CAETÉ		RUA CALENDOLA	
Extensão da pavimentação	268,00m	Extensão da pavimentação	58,43m
Largura da pavimentação	Variável	Largura da pavimentação	8,00m
Área da pavimentação	2.161,00m ²	Área da pavimentação	473,15m ²
Área dos passeios em paver	923,00m ²	Área dos passeios em paver	157,02m ²
Área das rampas em concreto	85,09m ²	Área das rampas em concreto	53,32m ²
Área piso tátil direcional	2,38m ²	Área piso tátil direcional	1,25m ²
Área piso tátil de alerta	23,50m ²	Área piso tátil de alerta	12,60m ²

ESTATÍSTICA		ESTATÍSTICA	
RUA CRISÂNTIMO		RUA AMOR PERFEITO	
Extensão da pavimentação	101,72m	Extensão da pavimentação	397,00m
Largura da pavimentação	7,00m	Largura da pavimentação	Variável
Área da pavimentação	710,94m ²	Área da pavimentação	2.835,95m ²
Área dos passeios em paver	366,95m ²	Área dos passeios em paver	841,08m ²
Área das rampas em concreto	33,50m ²	Área das rampas em concreto	160,03m ²
Área piso tátil direcional	1,00m ²	Área piso tátil direcional	4,37m ²
Área piso tátil de alerta	10,75m ²	Área piso tátil de alerta	37,34m ²



0	Emissão Inicial	10/2019	DDS
REVISÃO	DESCRIÇÃO	DATA	RESPONSÁVEL

ASSOCIAÇÃO DOS MUNICÍPIOS DA REGIÃO DA FOZ DO RIO ITAJAI
Rua Luiz Lopes Gonzaga, 1655 - Bairro São Vicente - CEP 88309-421 - Itajaí-SC - CREA-SC 050.968-0
www.amfri.org.br engenharia@amfri.org.br amfri@amfri.org.br

Prefeitura Municipal de Bombinhas
Estado de Santa Catarina

RUA CAETÉ, RUA CRISÂNTIMO, RUA CELIDÔNIA, RUA CALENDOLA, RUA CRAVO, RUA AMOR PERFEITO - BAIRRO MORRINHOS

Out/2019
Indicada

Projeto PAVIMENTAÇÃO COM LAJOTAS SEXTAVADAS, DRENAGEM PLUVIAL, CALÇADAS E SINALIZAÇÃO VÁRIA
Conteúdo da Folha: Planta geométrica, seção transversal, detalhes

Rui
03/09

Prefeitura Municipal
Paulo Henrique Dalago Muller
Prefeito Municipal

Responsável Técnico
Djan Dinis de Souza
Engenheiro Civil - CREA-SC 060.039-8