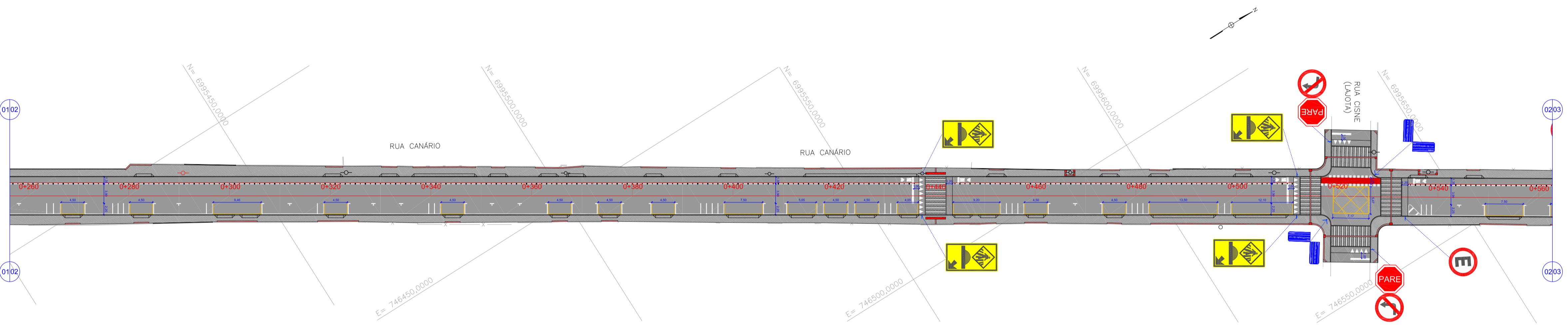
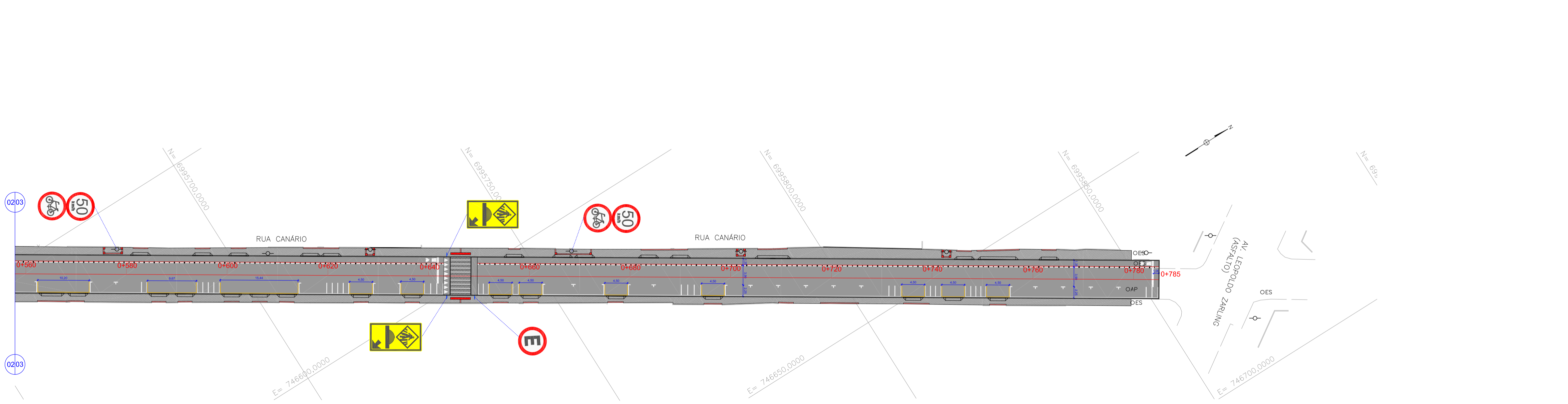


Projeto de Sinalização - Articulação 01  
Escala 1:500



Projeto de Sinalização - Articulação 02  
Escala 1:500

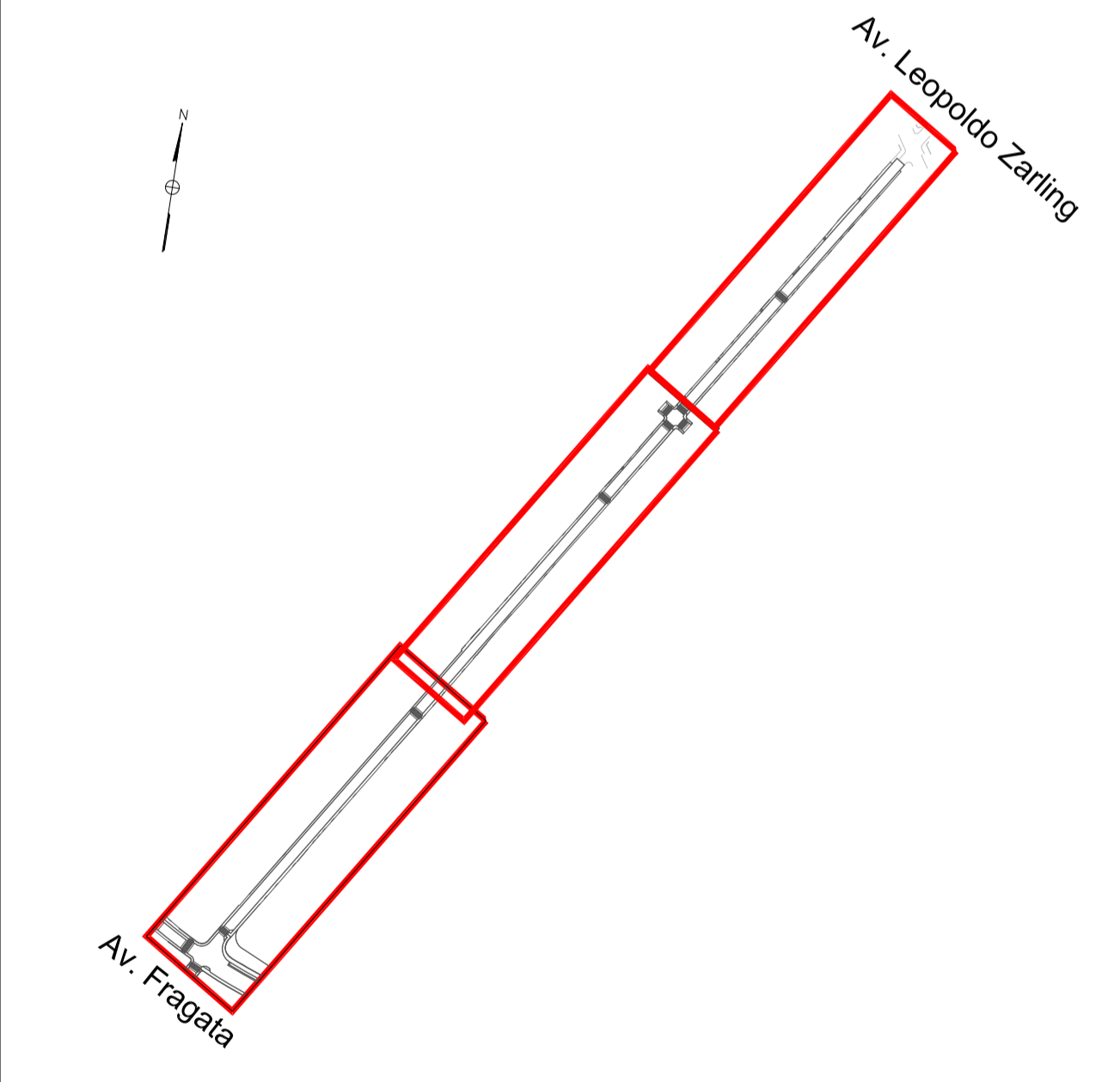


Projeto de Sinalização - Articulação 03  
Escala 1:500

LEGENDA

- Levantamento - Arruamento
- Levantamento - Edificação
- Levantamento - Cerca
- Levantamento - Alambrado
- Levantamento - Cerca de Madeira
- Levantamento - Poste
- Traçado Projetual (Geométrico)
- ▭ Rebaxo de acesso (garagem)
- ↘ Rampa (seta para cota inferior)
- ▨ Talude
- Mangue
- ▭ Pavimentação - Grama (conforme memorial descritivo e orçamento)
- ▭ Pavimentação - Revestimento asfáltico (e = 6cm)
- ▭ Pavimentação - Paver (Holland) calçada 20x10x6cm - 35MPa (ver detalhe de composição)
- ▭ Pavimentação - Paver (Holland) travessia de pedestre 20x10x8cm - 35MPa (cor Grafite)
- ▭ Pavimentação - Paver (Holland) travessia de pedestre 20x10x8cm - 35MPa (cor Branco)
- ▭ Pavimentação - Piso Guia 20x20x6cm
- ▭ Pavimentação - Piso Alerta 20x20x6cm
- Pavimentação - Meio-fio em concreto pré-moldado 30x12cm
- Sinalização Vertical - Poste p/ placa (frente/verso)
- Sinalização Vertical - Poste p/ placa (frente)
- Sinalização Vertical - Poste p/ placa de identificação de rua
- Sinalização Horizontal - Pintura/Faixa Branca
- Sinalização Horizontal - Pintura/Faixa Amarela
- Sinalização Horizontal - Pintura/Faixa Vermelha
- ▭ Sinalização Horizontal - Tachão bidirecional
- ▭ Sinalização Horizontal - Tacha bidirecional

MAPA CHAVE



Rev_00	Emissão Inicial - Projeto Executivo	JL.F.J	Junho/2020
Nº	Registro de Modificações	Visto	Data

ESTADO DE SANTA CATARINA  
**PREFEITURA MUNICIPAL DE BOMBINHAS**

**PAVIMENTAÇÃO DE VIAS URBANAS**

Prefeitura Municipal de Bombinhas/SC - Rua Canário

Projeto:	Projeto de Sinalização Viária	Data:	Junho/2020	Escala:	Indicada
Conteúdo:	Implantação	Desenho:	JL.F.J	Plancha:	S
		Coordenação:	SGG		01/02