



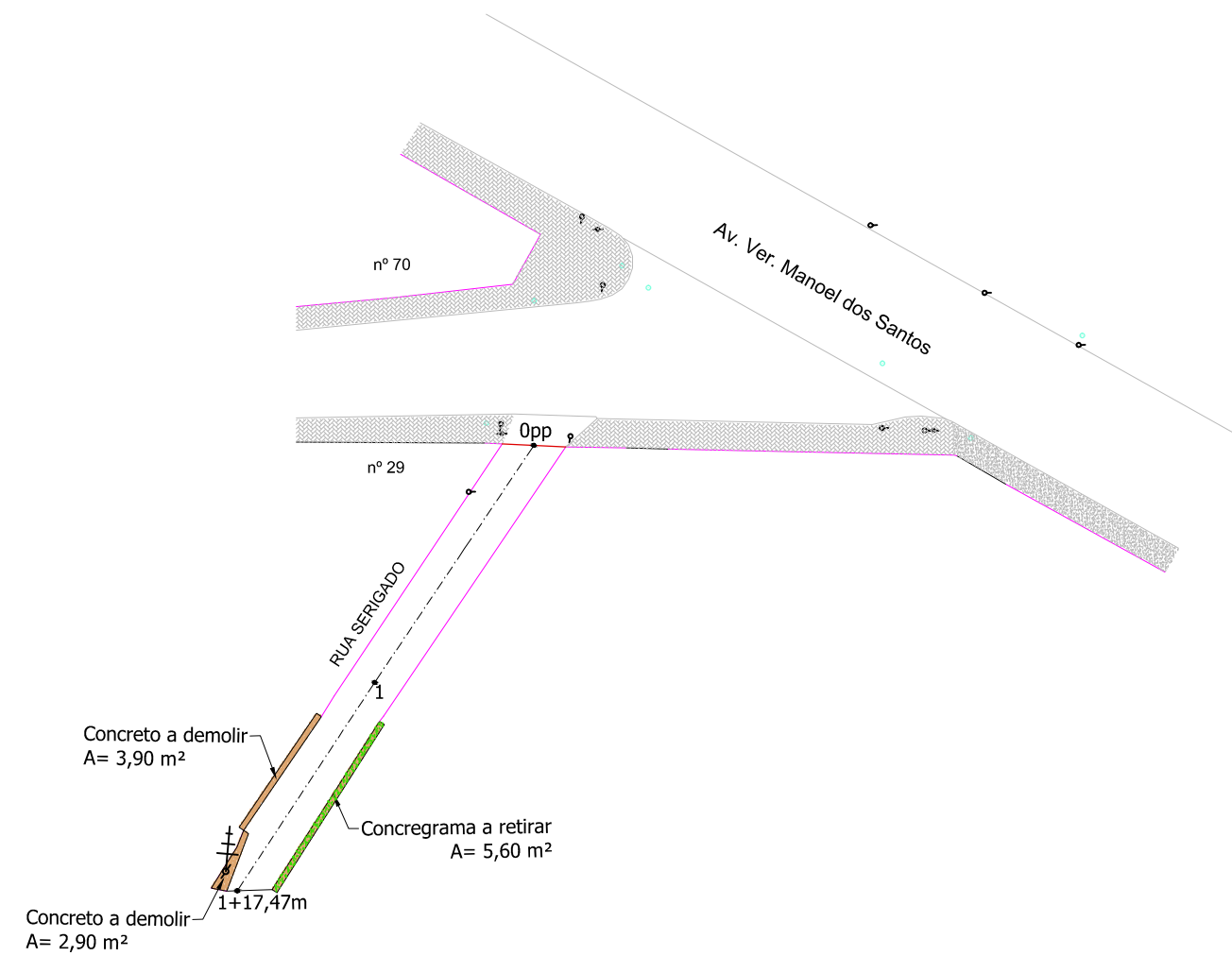


ESTATÍSTICA	
Concreto a demolir	6,80 m ²

LEGENDA	
SÍMBOLOS	DESCRIÇÃO
PAVIMENTAÇÃO	
	Muro existente
	Concreto a demolir
	Concregrama a retirar
	Posteamento existente



PLANTA DE DEMOLIÇÃO/RETIRADAS
ESCALA 1:500

AÇÃO	DESCRIÇÃO	DATA	RESPONSÁVEL
1	Emissão Inicial	11/2019	DG



ASSOCIAÇÃO DOS MUNICÍPIOS DA REGIÃO DA FOZ DO RIO ITAJAÍ
Rua Luiz Lopes Gonzaga, 1655 - Bairro São Vicente - CEP 88309-421 - Itajaí-SC - CREA-SC 050.968-0
www.amfri.org.br engenharia@amfri.org.br amfri@amfri.org.br

Prefeitura Municipal de Bombinhas
Estado de Santa Catarina

RUA SERIGADO - BAIRRO CENTRO

Data Nov/2019	Projeto DEMOLIÇÃO PAVIMENTAÇÃO COM PISO INTERTRAVADO, DRENAGEM PLUVIAL, CALÇADAS E SINALIZAÇÃO VIÁRIA Estatística Vide quadro estatístico em prancha	Conteúdo da Folha Planta de demolição e retiradas
Escala Indicadas	Desenho Eduardo	Responsável Técnico Diogo Graf Engenheiro Civil - CREA-SC 092.018-3
Folha 04/08	Prefeitura Municipal Paulo Henrique Dalago Muller Prefeito Municipal	