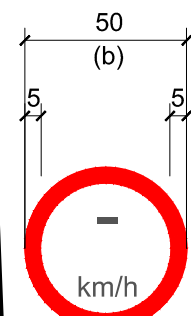



ória



**R-19**  
Velocidade máxima permitida



ntação conforme Manual de sinalização vertical  
selho Nacional de Trânsito  
s será em tubos de alumínio anodizado, conforma  
sutura DIN 2440/NBR 5580  
/2" (65 mm) e espessura mínima de 30 x 30 x 40 cm.  
a permitida será definida pela Comissão de Trânsito do Município.  
metros.

**PLACAS DE REGULAMENTAÇÃO**

**SINAL DE FORMA OCTOGONAL**

FORMA	COR	
		FUNDO
ORLA INTERNA		BRANCA
ORLA EXTERNA		VERMELHA
LETRAS		BRANCA
FUNDO		BRANCA
ORLA		VERMELHA

VIA	Lado mínimo (m)	Orla interna branca mínimo (m)	Orla externa vermelha mínima (m)
Urbana	0,25 (b)	0,020	0,010
Rural (estrada)	0,35	0,028	0,014
Rural (rodovia)	0,40	0,032	0,016
Áreas Protegidas por legislação especial (*)	0,18	0,015	0,008

(\*) relativa a patrimônio histórico, artístico, cultural, arquitetônico, arqueológico e natural


**SINAIS DE FORMA CIRCULAR**

FORMA	COR	
		FUNDO
SÍMBOLO		PRETA
TARJA		VERMELHA
ORLA		VERMELHA
	LETRAS	PRETA

VIA	Lado mínimo (m)	Orla interna branca mínimo (m)	Orla externa vermelha mínima (m)
Urbana	0,40	0,040	0,040
Rural (estrada)	0,50 (b)	0,050	0,050
Rural (rodovia)	0,75	0,075	0,075
Áreas Protegidas por legislação especial (*)	0,30	0,030	0,030

(\*) relativa a patrimônio histórico, artístico, cultural, arquitetônico, arqueológico e natural

Revisão	Descrição
0	Emissão inicial



**AMFRI - ASSOCIAÇÃO DOS MUNICÍPIOS DA RF**  
Rua Luiz Lopes Gonzaga, nº 1655 - Bairro São Y

**Estado de Santa Catarina**  
**Prefeitura Municipal de**

Data	Julho/2015
Escala	Indicada
Arquivo	

Projeto	
Local	

Desenho	Jacque
ART	
Folha	10/10

Prefeitura Municipal	
----------------------	--