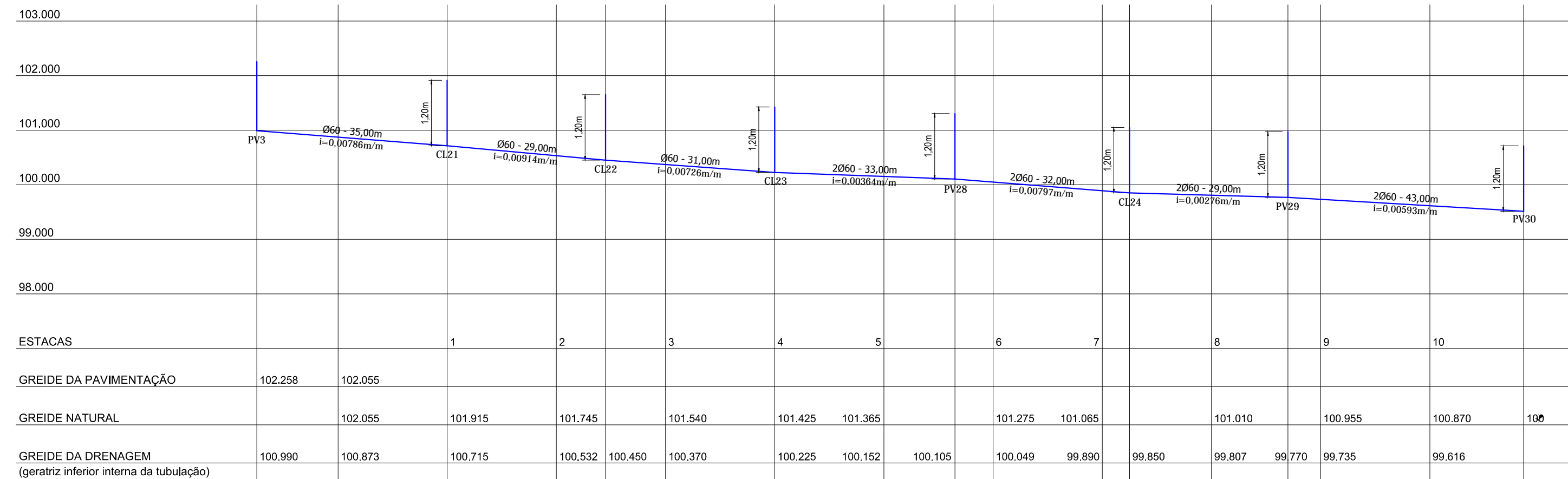
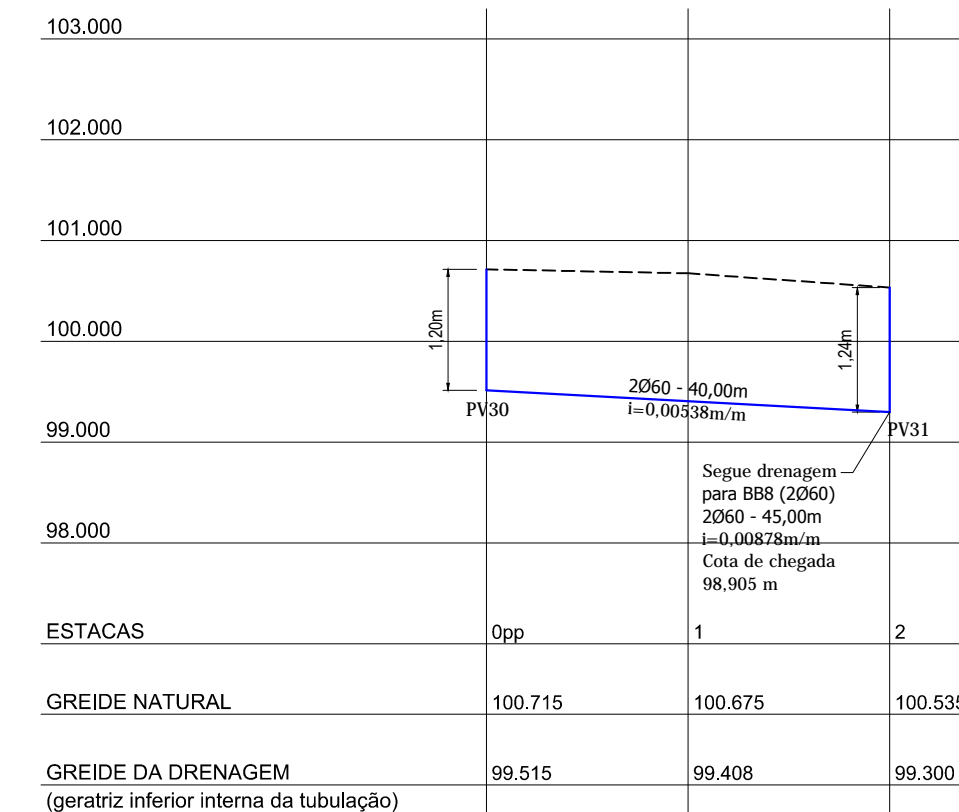


**PLANTA GEOMÉTRICA**  
ESCALA 1:750



**PERFIL LONGITUDINAL - TRECHO DA RUA ARAGONITA**

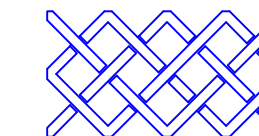
ESC. HORIZONTAL 1:750  
ESC. VERTICAL 1:75  
Estacas: Opp a 10-17,2m



**PERFIL LONGITUDINAL - TRECHO DA RUA AROEIRA DA PRAIA**

ESC. HORIZONTAL 1:750  
ESC. VERTICAL 1:75  
Estacas: Opp a 2

Revisão	Descrição	Data	Responsável
0	Emissão inicial	01/201	



**AMFRI**  
AMFRI - ASSOCIAÇÃO DOS MUNICÍPIOS DA REGIÃO DA FOZ DO RIO ITAJAÍ  
Rua Luiz Lopes Gonzaga, nº 1655 - Bairro São Vicente - Itajaí-SC - CREA/SC nº 050968-0

Data	Projeto	Conteúdo da folha
Janeiro/2016		
Escala	Local	
Indicada	Rua Ametista	
Arquivo	Bairro Mariscal	

Desenho	Prefeitura Municipal	Projeto
Jacque		
ART		
Folha		
<b>ANEXO 1</b>	ANA PAULA DA SILVA Prefeita Municipal	JACQUELINE SOARES BARBOZA Engenheira Civil - CREA SC 099.442-5