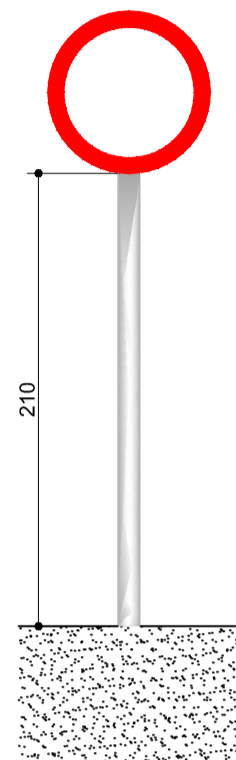


Para



\*Placas de regulamentação conforme o manual de sinalização vertical do CONTRAN - Conselho Nacional de Trânsito.



\*O suporte das placas será em tubo de aço galvanizado com costura DIN 2440/NBR 5580

em concreto com dimensões mínimas de 30 x 30 x 40 cm.

\*Dimensões em centímetros.

### DETALHE PLACAS DE REGULAMENTAÇÃO

SEM ESCALA



#### SINAL DE FORMA OCTOGONAL

FORMA	COR	
		FUNDO
	ORLA INTERNA	BRANCA
	ORLA EXTERNA	VERMELHA
	LETRAS	BRANCA
	FUNDO	BRANCA
	ORLA	VERMELHA

VIA	Lado mínimo (m)	Orla interna branca mínimo (m)	Orla externa vermelha mínima (m)
Urbana	0,25 (b)	0,020	0,010
Rural (estrada)	0,35	0,028	0,014
Rural (rodovia)	0,40	0,032	0,016
Áreas Protegidas por legislação especial (*)	0,18	0,015	0,008

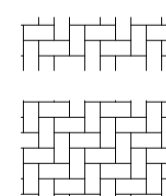
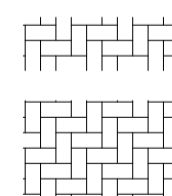
(\*) relativa a patrimônio histórico, artístico, cultural, arquitetônico, arqueológico e natural

#### SINAIS DE FORMA CIRCULAR

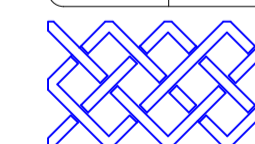
FORMA	COR	
		FUNDO
	SÍMBOLO	PRETA
	TARJA	VERMELHA
	ORLA	VERMELHA
	LETRAS	PRETA

VIA	Lado mínimo (m)	Orla interna branca mínimo (m)	Orla externa vermelha mínima (m)
Urbana	0,40	0,040	0,040
Rural (estrada)	0,50 (b)	0,050	0,050
Rural (rodovia)	0,75	0,075	0,075
Áreas Protegidas por legislação especial (*)	0,30	0,030	0,030

(\*) relativa a patrimônio histórico, artístico, cultural, arquitetônico, arqueológico e natural



Revisão	Descrição	Data	Responsável
0	Emissão inicial	07/2015	RAK



AMFRI - ASSOCIAÇÃO DOS MUNICÍPIOS DA REGIÃO DA FOZ DO RIO ITAJAÍ  
Rua Luiz Lopes Gonzaga, nº 1655 - Bairro São Vicente - Itajaí-SC - CREA/SC nº 050968-0

Estado de Santa Catarina  
Prefeitura Municipal de Bombinhas

Data	Projeto	Conteúdo da folha
Julho/2015		Detalhes da Sinalização
Escala		
Indicada	Local	
Arquivo	Rua Pinguim	
	Bairro Bombas	
Desenho	Prefeitura Municipal	Projeto
A. Frainer		
ART		
Folha		
05/05	ANA PAULA DA SILVA Prefeita Municipal	RUBENS ADRIANO KINAIPP Engº Civil-CREA-SC 086389-3