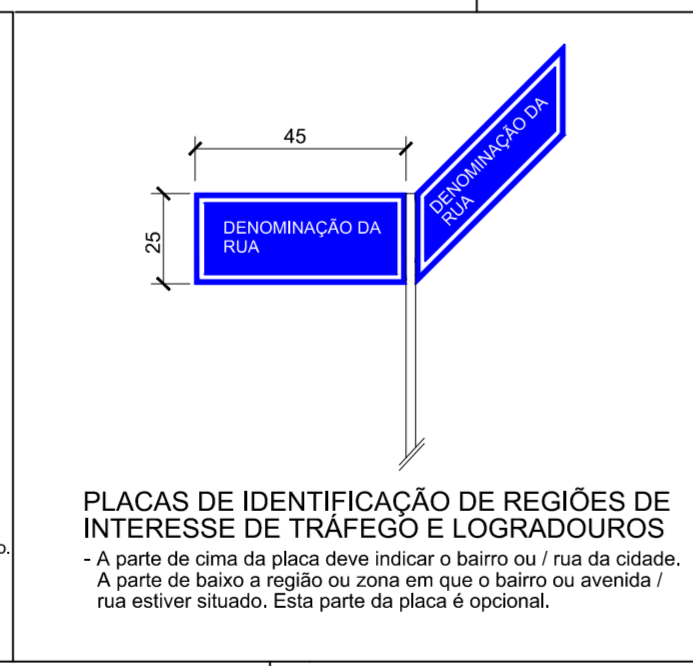
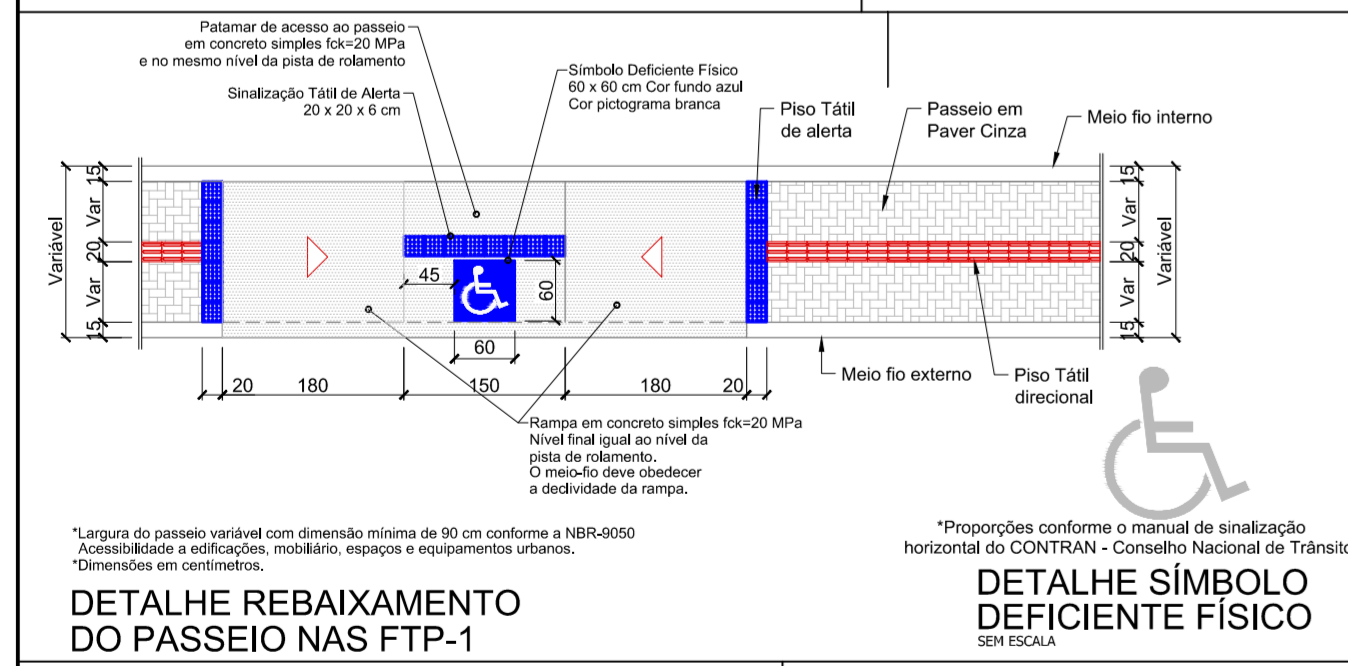
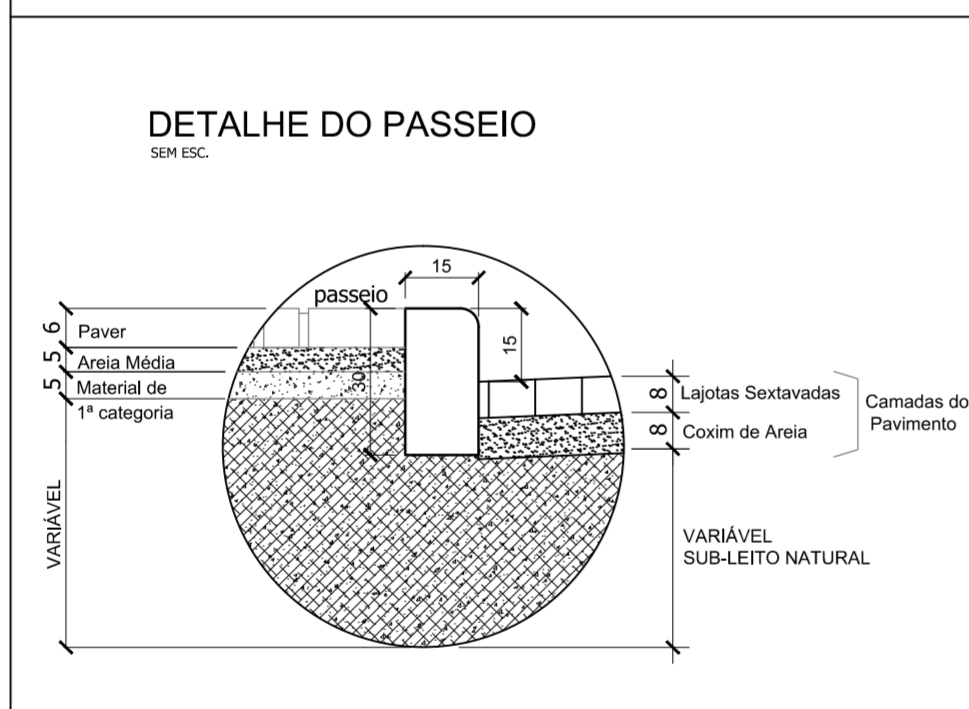
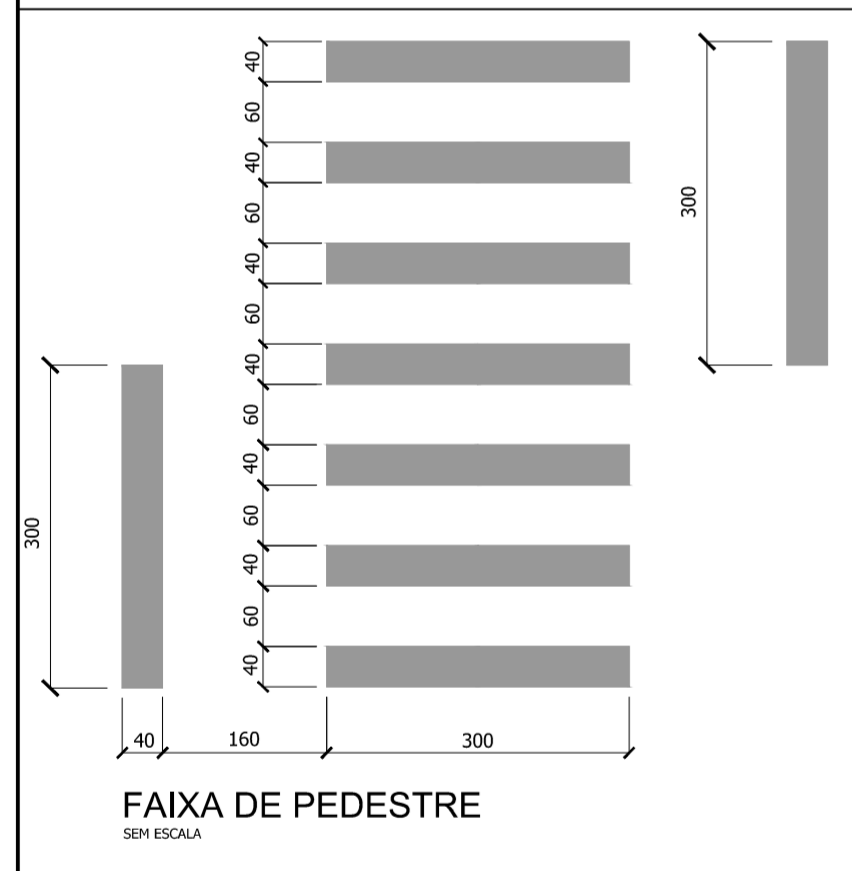
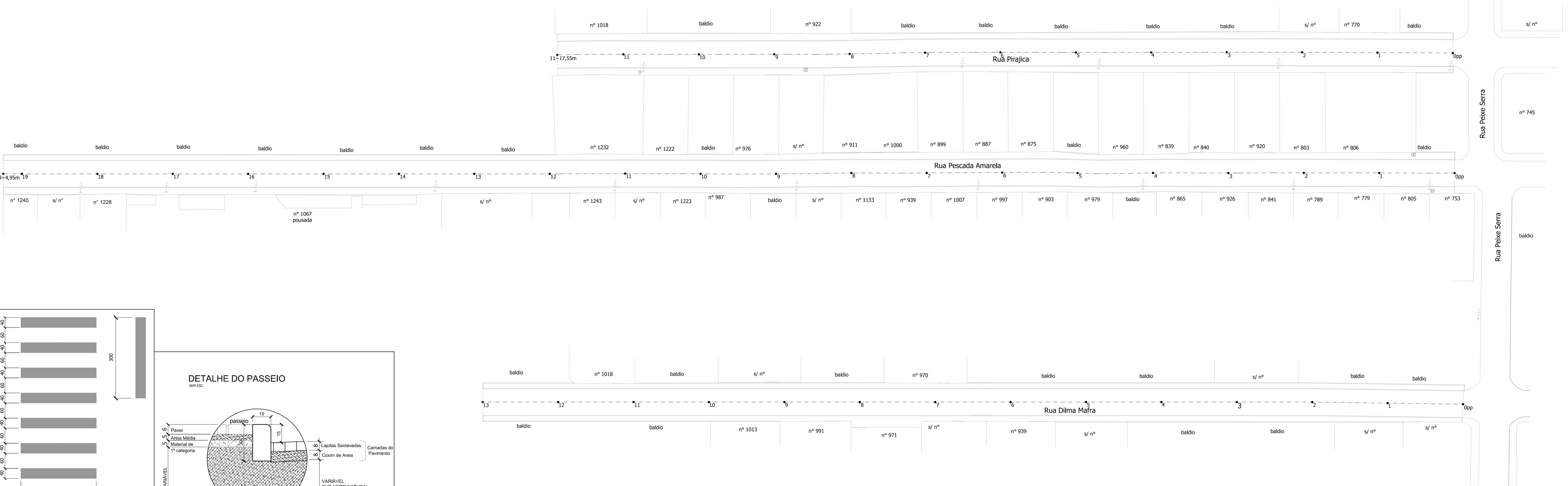
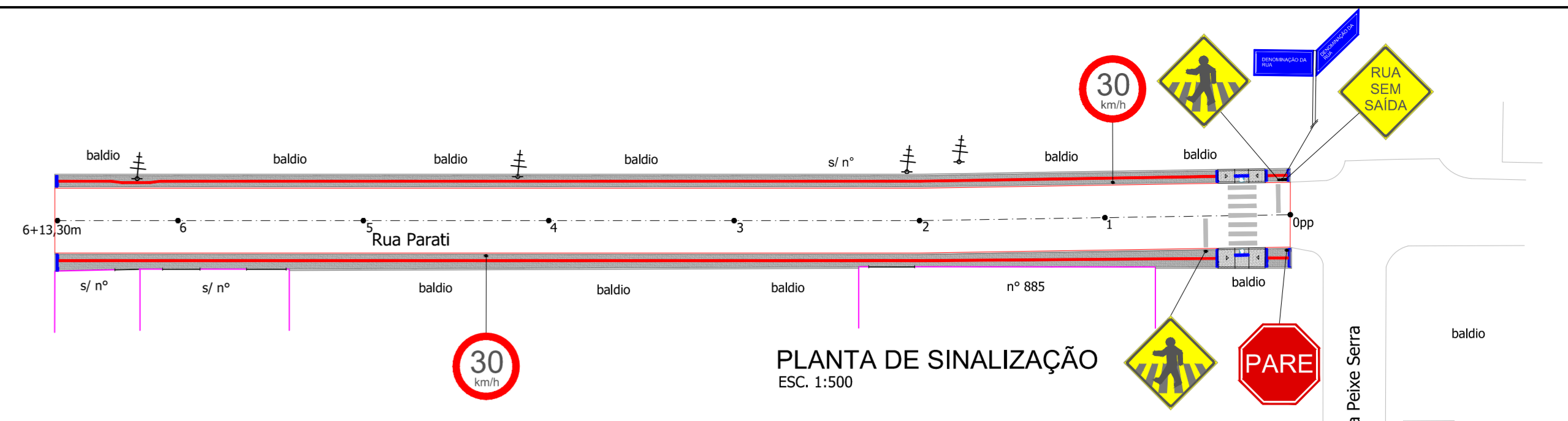


LEGENDA

- Greide / Limite Pavimentação/Linha do Meio-Fio
- - - Eixo do Pavimento
- Estacas - (de 20 em 20 metros)
- Meio-Fio Interno

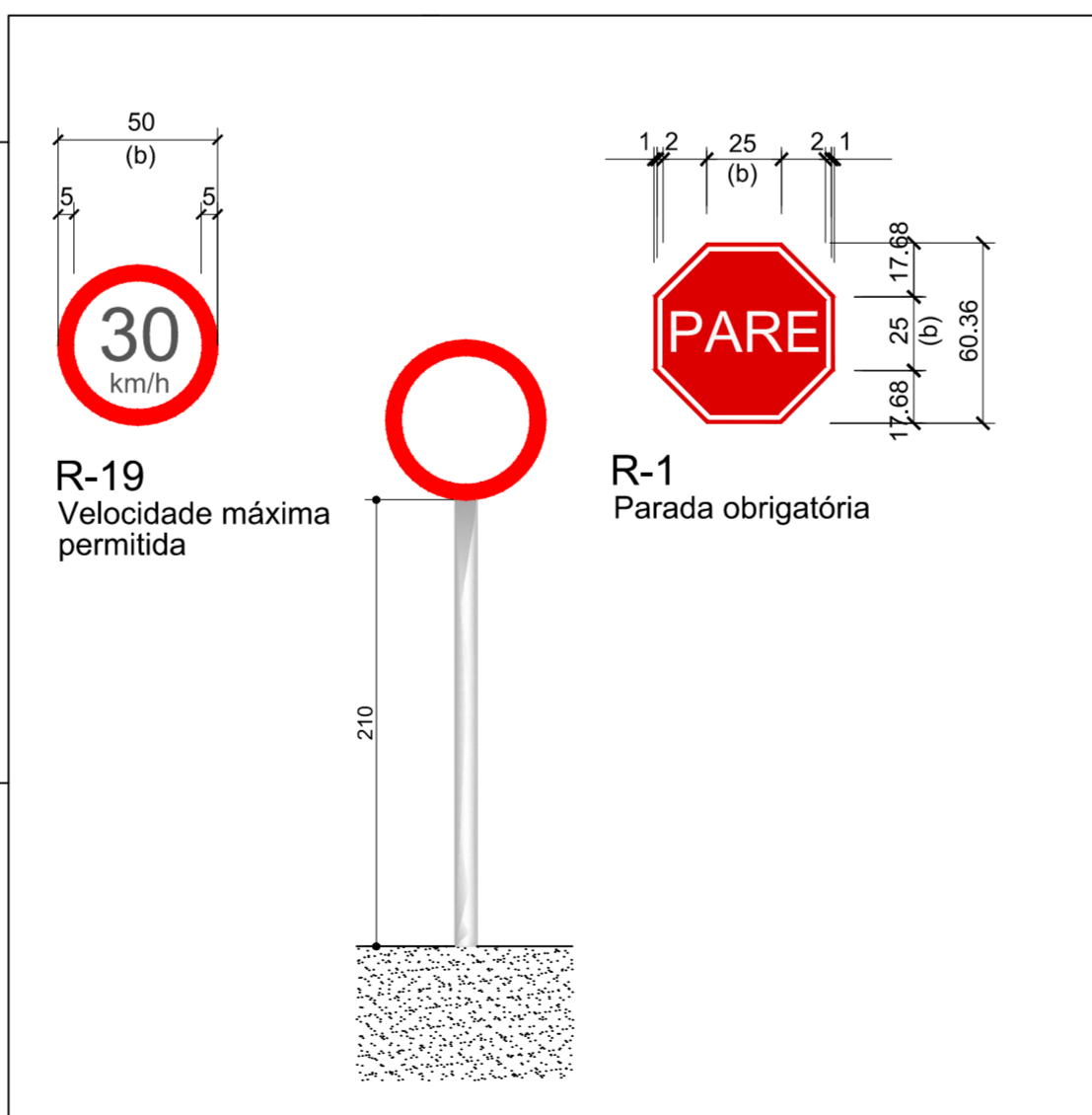


CARACTERÍSTICAS DAS PLACAS DE IDENTIFICAÇÃO DE REGIÕES DE INTERESSE DE TRÁFEGO E LOGRADOUROS

FORMA	COR
RETANGULAR	FUNDO: AZUL
	ORLA INTERNA: BRANCA
	ORLA EXTERNA: AZUL
	TARJA: BRANCA
	LEGENDAS: BRANCA

Altura das Letras	0,10
Orla interna	0,02
Orla externa	0,01
Tarja	0,01

(*) relativa a patrimônio histórico, artístico, cultural, arquitetônico, arqueológico e natural



SINAL DE FORMA OCTOGONAL

FORMA	COR	
	FUNDO	VERMELHA
	ORLA INTERNA	BRANCA
	ORLA EXTERNA	VERMELHA
	LETRAS	BRANCA
	FUNDO	BRANCA
ORLA	VERMELHA	

VIA	Lado mínimo (m)	Orla interna branca mínimo (m)	Orla externa vermelha mínima (m)
Urbana	0,25 (b)	0,020	0,010
Rural (estrada)	0,35	0,028	0,014
Rural (rodovia)	0,40	0,032	0,016
Áreas Protegidas por legislação especial (*)	0,18	0,015	0,008

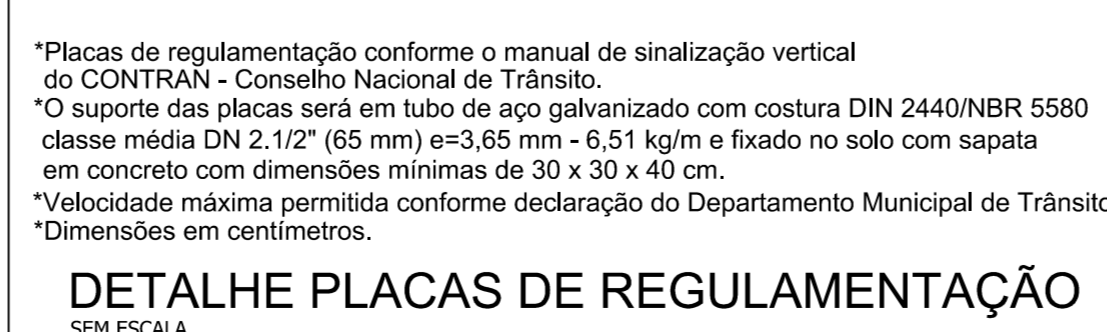
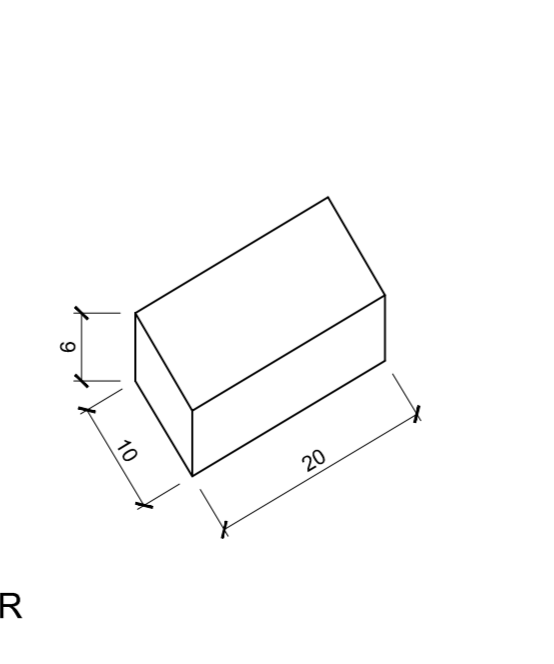
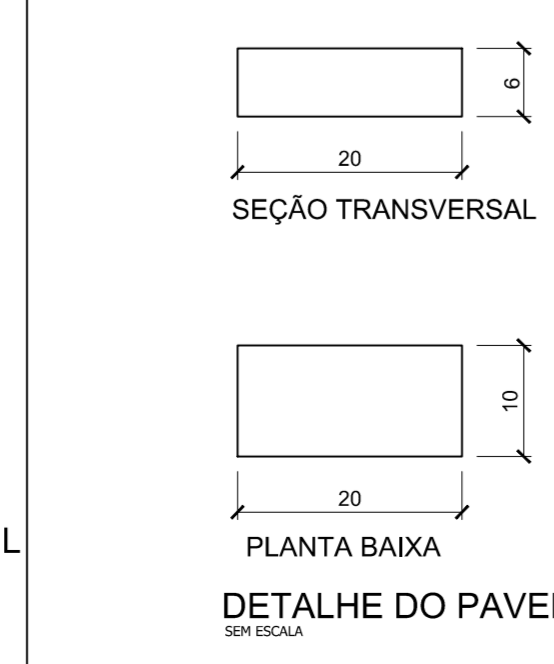
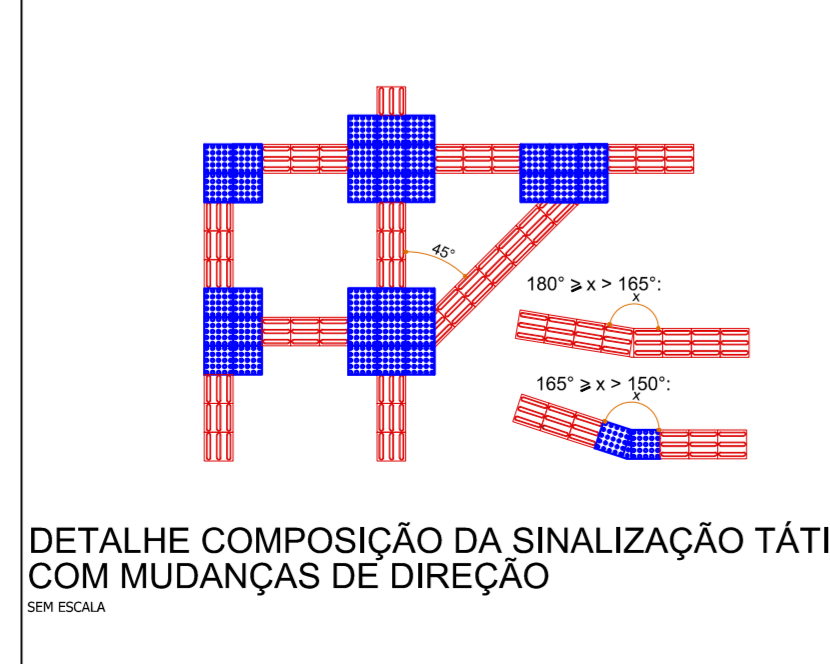
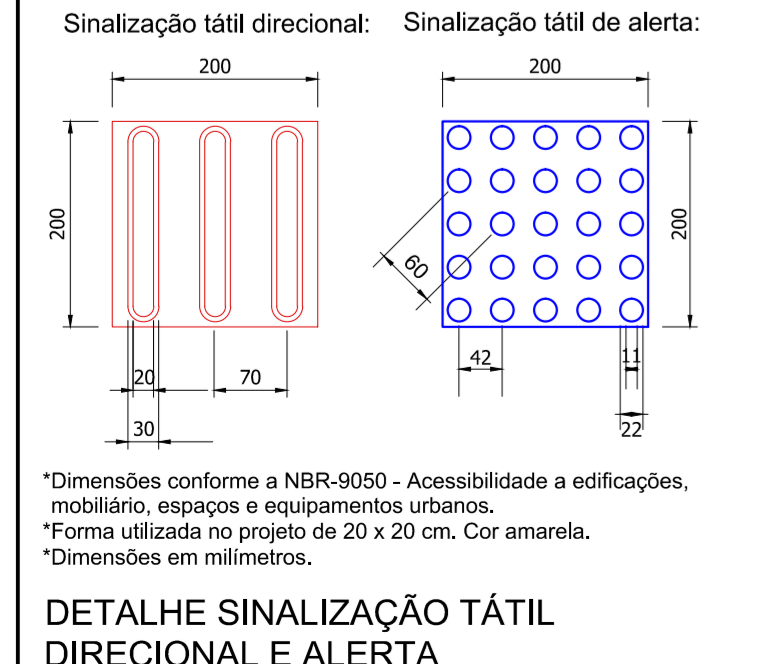
(*) relativa a patrimônio histórico, artístico, cultural, arquitetônico, arqueológico e natural

SINAIS DE FORMA CIRCULAR

FORMA	COR		
	FUNDO	BRANCA	BRANCA
	SÍMBOLO	PRETA	PRETA
	TARJA	VERMELHA	VERMELHA
	ORLA	VERMELHA	VERMELHA
	LETRAS	PRETA	PRETA

VIA	Lado mínimo (m)	Orla interna branca mínimo (m)	Orla externa vermelha mínima (m)
Urbana	0,40	0,040	0,040
Rural (estrada)	0,50 (b)	0,050	0,050
Rural (rodovia)	0,75	0,075	0,075
Áreas Protegidas por legislação especial (*)	0,30	0,030	0,030

(*) relativa a patrimônio histórico, artístico, cultural, arquitetônico, arqueológico e natural



Revisão	Descrição	Data	Responsável
4	Check-list 04	03/2016	DG
3	Check-list 03	02/2016	DG
2	Mudança do tipo de pavimento	11/2015	DG
1	Revisão 01	07/2015	DG

AMFRI - ASSOCIAÇÃO DOS MUNICÍPIOS DA REGIÃO DA FOZ DO RIO ITAJAI
Rua Luiz Lopes Gonzaga, nº 1655 - Bairro São Vicente - Itajai-SC - CREA/SC nº 050968-0

Estado de Santa Catarina Prefeitura Municipal de Bombinhas

AMFRI

Data: Dez/2014
Escala: Indicadas
Arquivo: -

Projeto: Pavimentação com Lajotas Sextavadas e Drenagem Fluvial
Local: Rua Parati Bairro Centro - Bombinhas - SC

Desenho: Rui
ART: -
Folha: 02/05

Conteúdo da folha: Planta de Sinalização e Detalhes
Projeto: Prefeitura Municipal

ANA PAULA DA SILVA
Prefeita Municipal

DIOGO GRAF
Engº Civil - CREA SC 092.018-3