
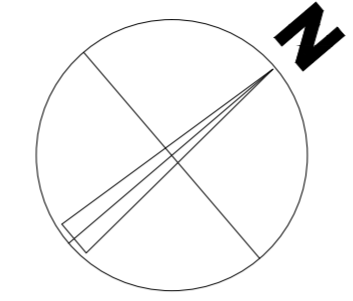


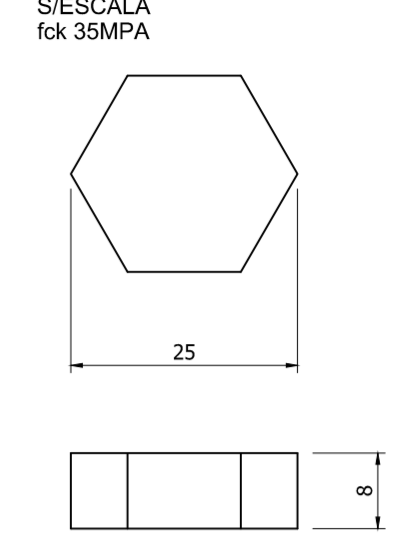
- Legenda**
- Limite / Greide da Pavimentação / Linha de Meio-Fio
 - Drenagem à executar
 - Drenagem existente
 - Muro Existente
 - Cerca Existente
 - Estacas - (de 20 em 20 metros)
 - Eixo do Pavimento
 - BL ■ Boca de Lobo a executar
 - PV □ Poço de Visita a executar
 - > Sentido das águas da Drenagem
 - ⊕ Poste existente
 - ⊕ Poste a realocar

NOTAS:

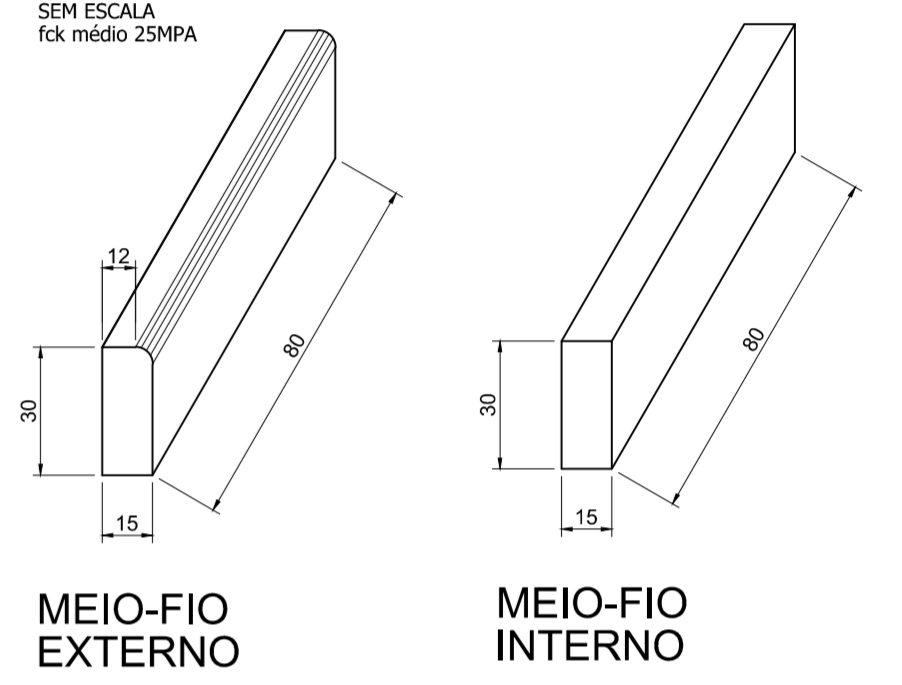
- TODAS AS LIGAÇÕES DE BOCAS DE LOBO SERÃO COM Ø30;
- TODAS AS OBRAS DE DRENAGEM PLUVIAL SERÃO EXECUTADAS DENTRO DA FAIXA DE DOMÍNIO DA VIA PÚBLICA.



DETALHE DA LAJOTA



DETALHE DO MEIO-FIO



MEIO-FIO EXTERNO

MEIO-FIO INTERNO

DRENAGEM PLUVIAL

ESCALA: 500

3	Check-list 04	03/2016	DG
2	Mudança do tipo de pavimento	11/2015	DG
1	Revisão 01	07/2015	DG
0	Emissão Inicial	12/2014	DG
Revisão	Descrição	Data	Responsável

AMFRI

Data: Dez/2014

Escala: Indicadas

Arquivo: -

Desenho: Rui

ART: -

Folha: 02/04

AMFRI - ASSOCIAÇÃO DOS MUNICÍPIOS DA REGIÃO DA FOZ DO RIO ITAJAÍ
Rua Luiz Lopes Gonzaga, nº 1655 - Bairro São Vicente - Itajaí-SC - CREA/SC nº 050968-0

Estado de Santa Catarina
Prefeitura Municipal de Bombinhas

Projeto: Drenagem Pluvial	Comissão da folha: Drenagem Pluvial
Local: Rua Peixe Serra, Bairro Centro - Bombinhas - SC	
Prefeitura Municipal	Projeto
ANA PAULLA DA SILVA Prefeita Municipal	DIOGO GRAF Engº Civil - CREA SC 092.018-3