
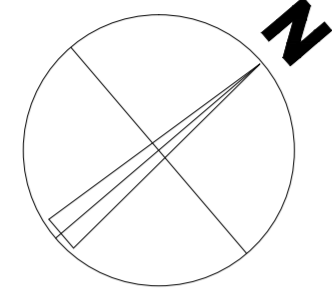


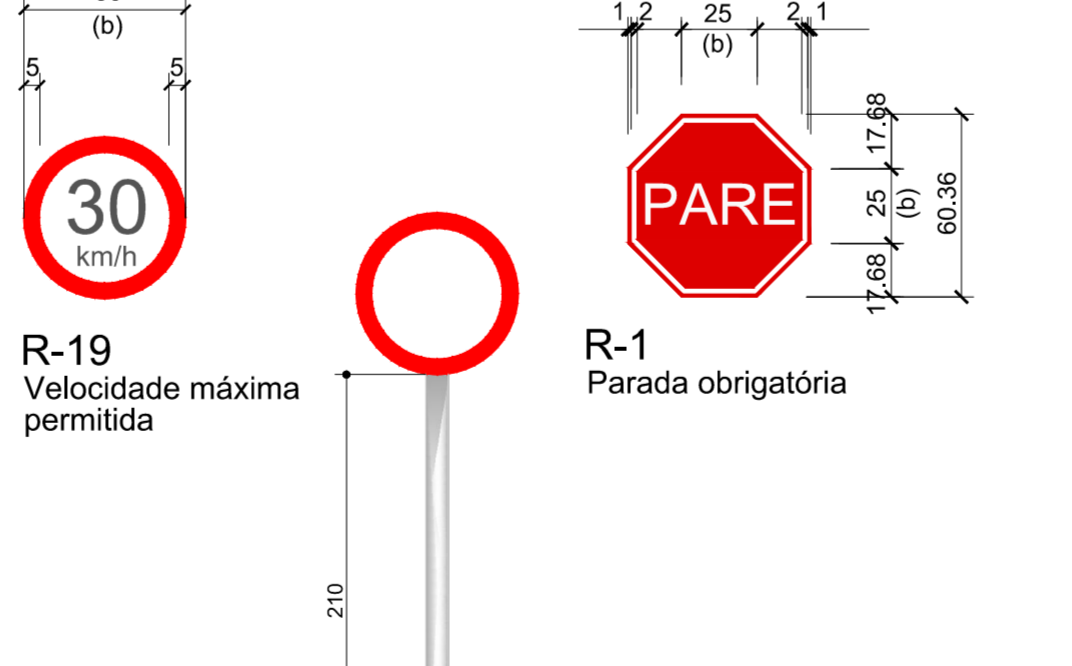
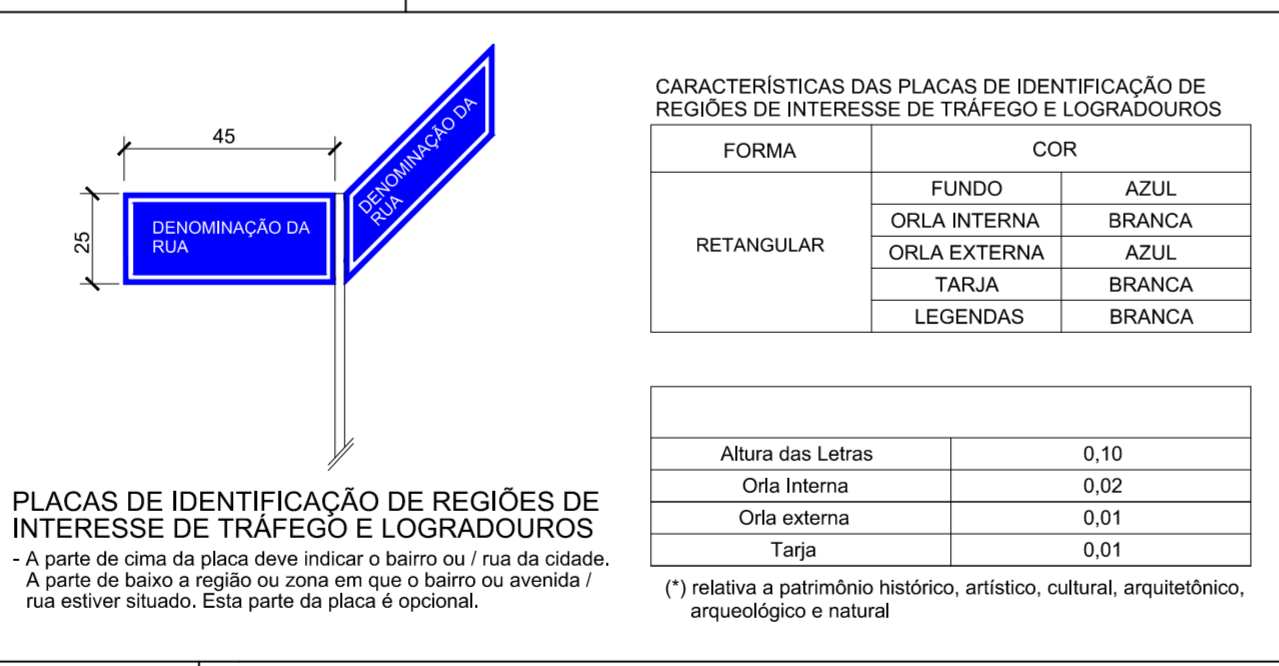
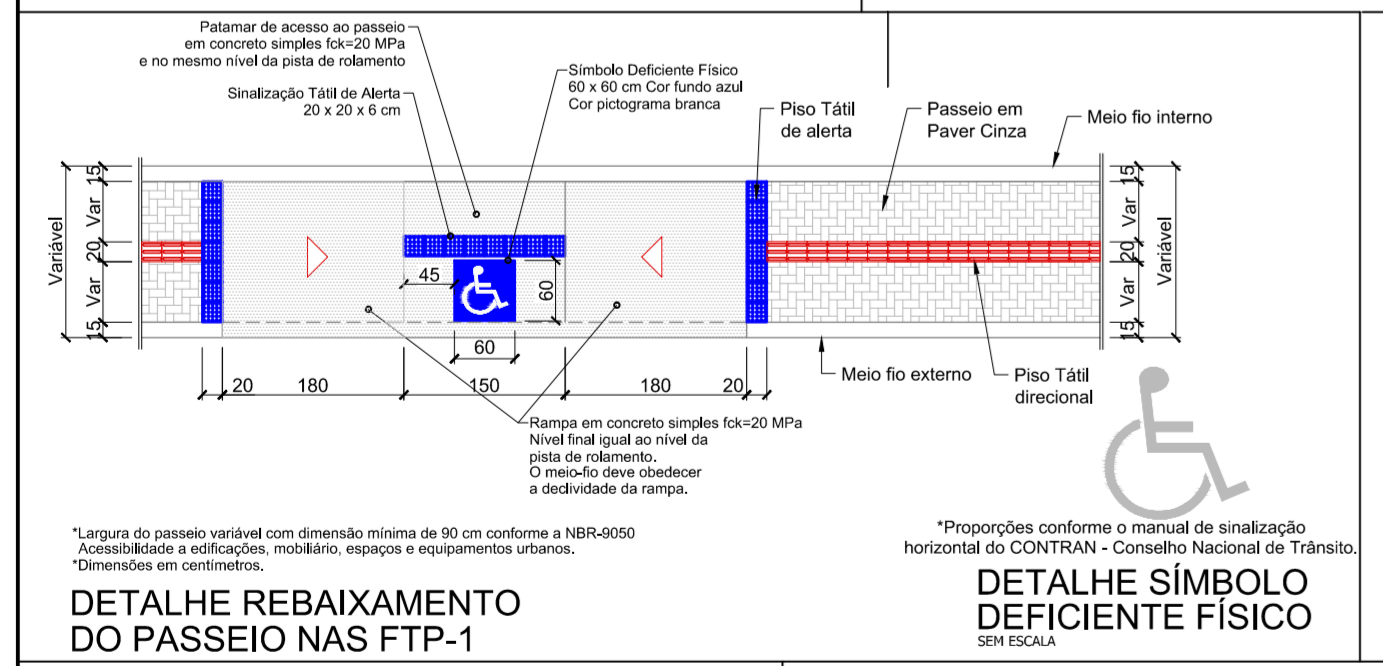
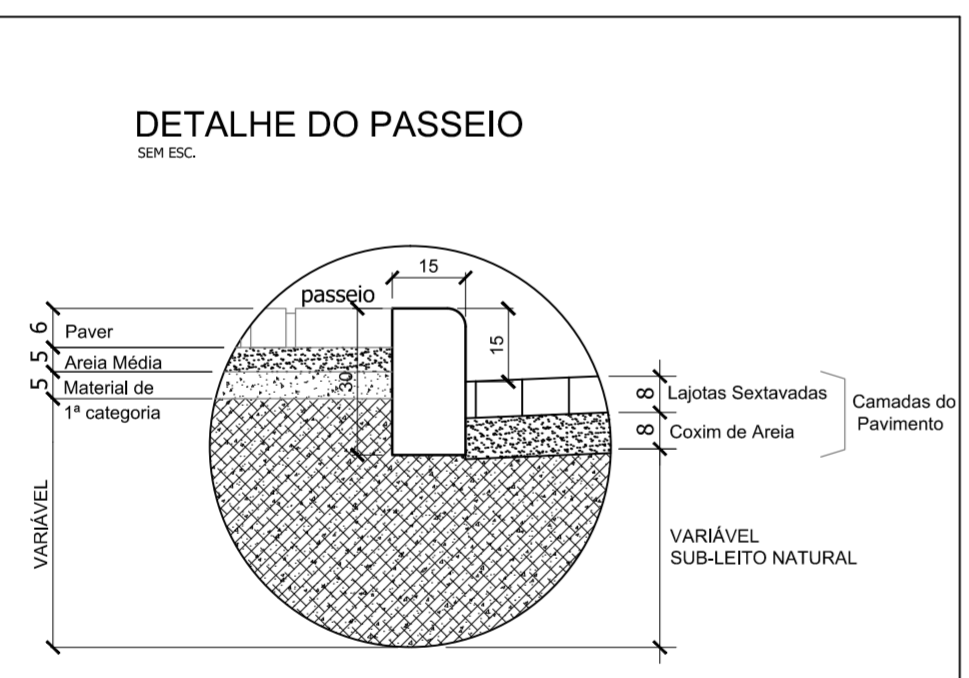
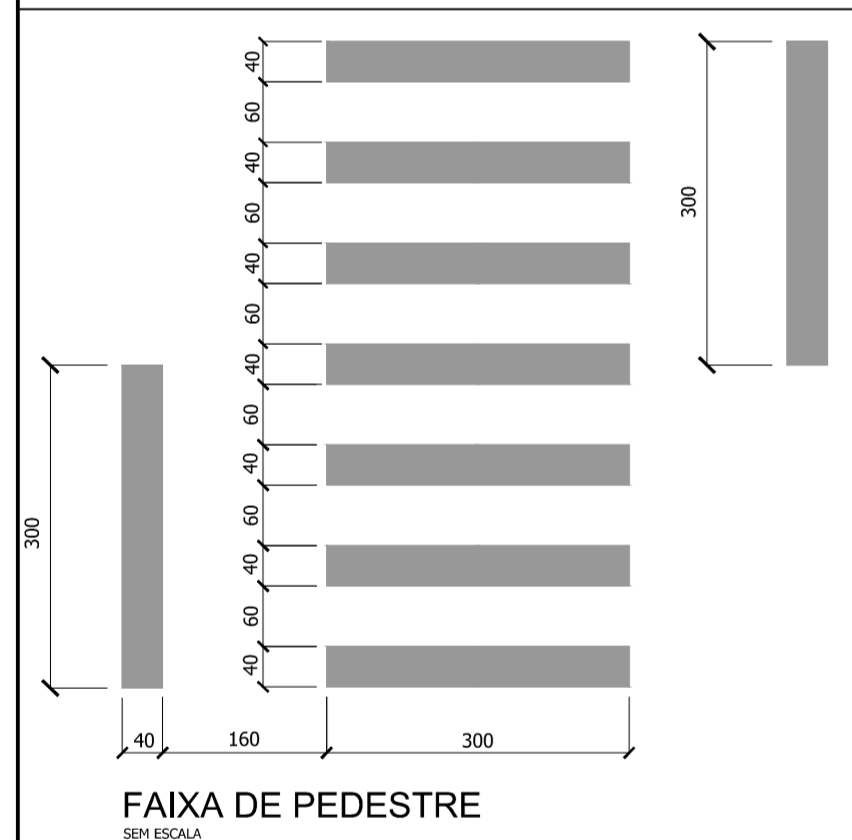
### LEGENDA

- Greide / Limite Pavimentação/Linha do Meio-Fio
- - - Eixo do Pavimento
- Estacas - (de 20 em 20 metros)
- Meio-Fio Interno



### PLANTA DE SINALIZAÇÃO

ESC. 1:500



#### SINAL DE FORMA OCTOGONAL

FORMA	COR	
	FUNDO	VERMELHA
	ORLA INTERNA	BRANCA
	ORLA EXTERNA	VERMELHA
	LETRAS	BRANCA
	FUNDO	BRANCA
	ORLA	VERMELHA

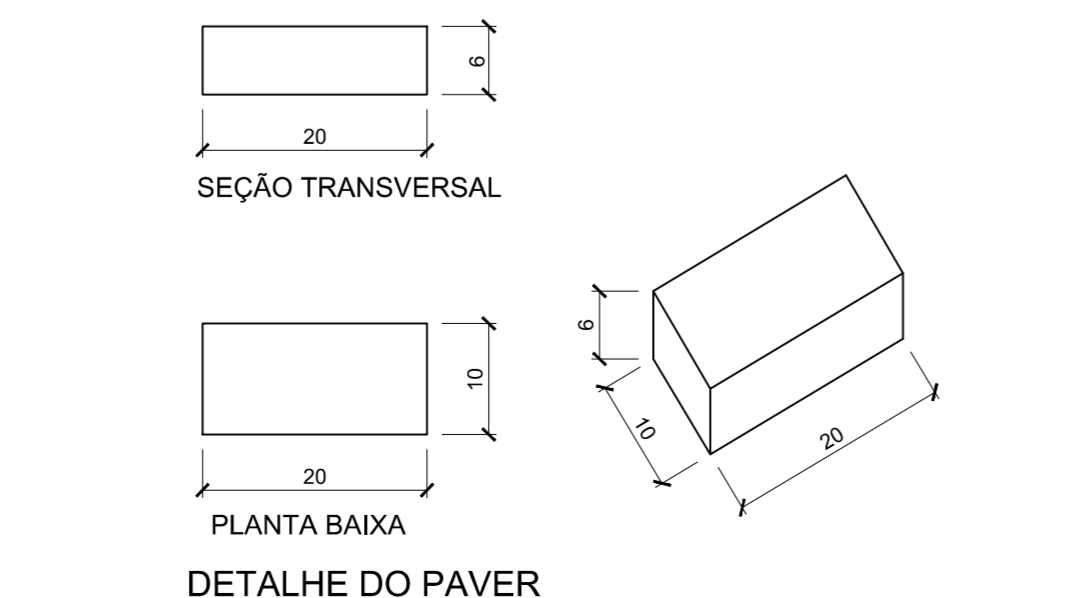
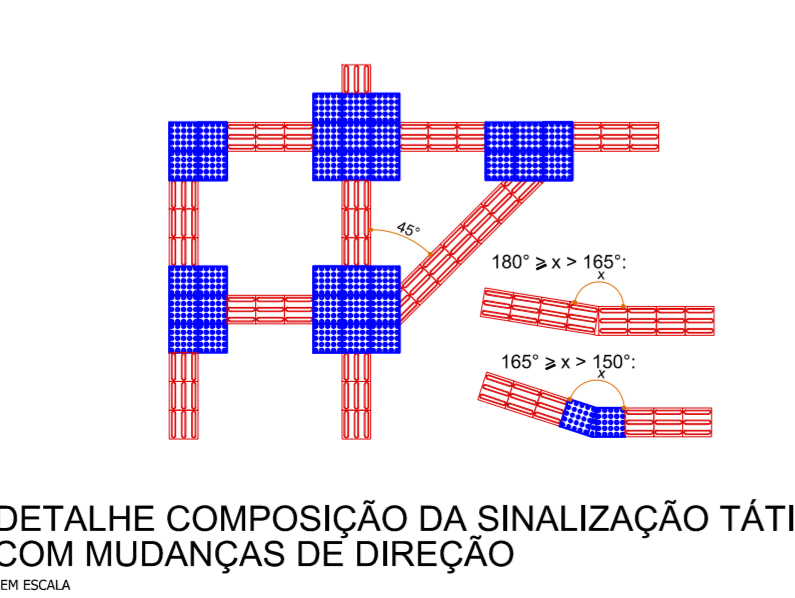
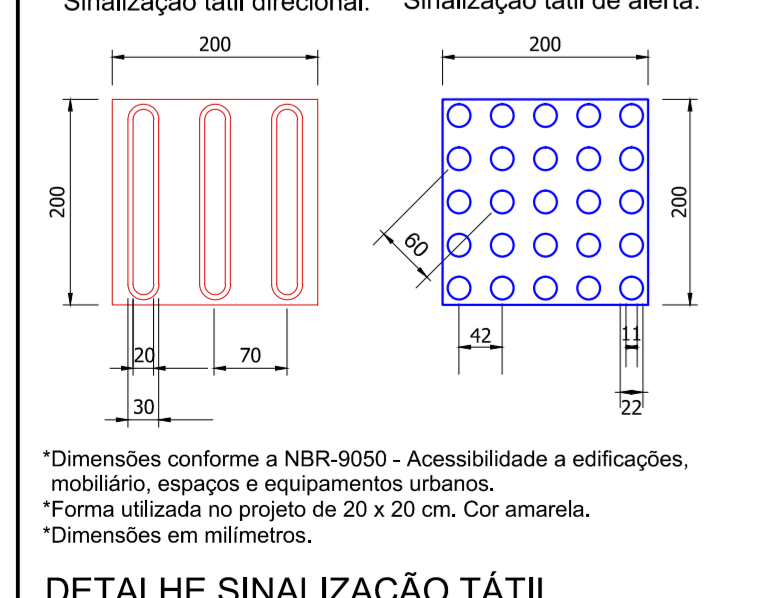
VIA	Lado mínimo (m)	Orla interna branca mínimo (m)	Orla externa vermelha mínima (m)
Urbana	0,25 (b)	0,020	0,010
Rural (estrada)	0,35	0,028	0,014
Rural (rodovia)	0,40	0,032	0,016
Áreas Protegidas por legislação especial (*)	0,18	0,015	0,008

#### SINAIS DE FORMA CIRCULAR

FORMA	COR		
	FUNDO	BRANCA	PRETA
	SÍMBOLO	PRETA	
	TARJA	VERMELHA	
	ORLA	VERMELHA	
	LETRAS	PRETA	

VIA	Lado mínimo (m)	Orla interna branca mínimo (m)	Orla externa vermelha mínima (m)
Urbana	0,40	0,040	0,040
Rural (estrada)	0,50 (b)	0,050	0,050
Rural (rodovia)	0,75	0,075	0,075
Áreas Protegidas por legislação especial (*)	0,30	0,030	0,030



Revisão	Descrição	Data	Responsável
4	Check-list 04	03/2016	DG
3	Check-list 03	02/2016	DG
2	Mudança do tipo de pavimento	11/2015	DG
1	Revisão 01	07/2015	DG

**AMFRI - ASSOCIAÇÃO DOS MUNICÍPIOS DA REGIÃO DA FOZ DO RIO ITAJAI**  
Rua Luiz Lopes Gonzaga, nº 1655 - Bairro São Vicente - Itajai-SC - CRE/SC nº 050968-0

**Estado de Santa Catarina Prefeitura Municipal de Bombinhas**

**AMFRI**

Data: Dez/2014  
Escala: Indicadas  
Arquivo: -

Projeto: Pavimentação com Lajotas Sextavadas e Drenagem Pluvial  
Local: Rua Pirajica - Bombinhas - SC

Desenho: Rui  
ART: -  
Folha: 02/05

Profeta Municipal: ANA PAULLA DA SILVA  
Projeto: DIOGO GRAF  
Engº Civil - CREA SC 092.018-3

\*Placas de regulamentação conforme o manual de sinalização vertical do CONTRAN - Conselho Nacional de Trânsito.  
\*O suporte das placas será em tubo de aço galvanizado com costura DIN 2440/NBR 5580 classe média DN 2.1/2" (65 mm) e=3,65 mm - 6,51 kg/m e fixado no solo com sapata em concreto com dimensões mínimas de 30 x 30 x 40 cm.  
\*Velocidade máxima permitida conforme declaração do Departamento Municipal de Trânsito.  
\*Dimensões em centímetros.

(\*) relativa a patrimônio histórico, artístico, cultural, arquitetônico, arqueológico e natural