
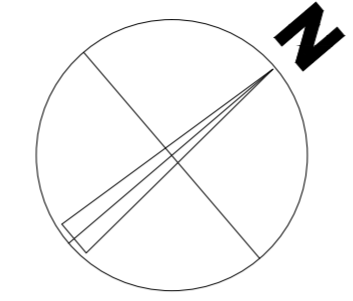


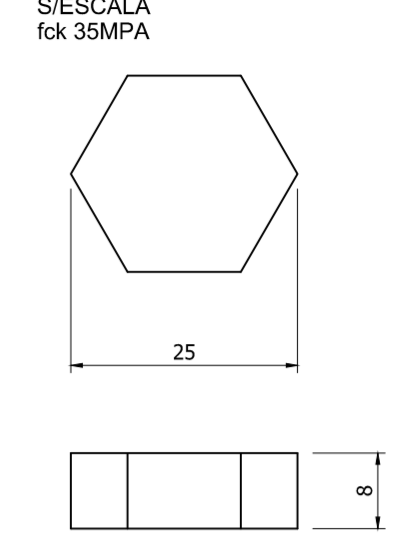
- Legenda**
- Limite / Greide da Pavimentação / Linha de Meio-Fio
  - Drenagem à executar
  - Drenagem existente
  - Muro Existente
  - Cerca Existente
  - Estacas - (de 20 em 20 metros)
  - Eixo do Pavimento
  - BL ■ Boca de Lobo a executar
  - PV □ Poço de Visita a executar
  - > Sentido das águas da Drenagem
  - ⊕ Poste existente
  - ⊕ Poste a realocar

**NOTAS:**

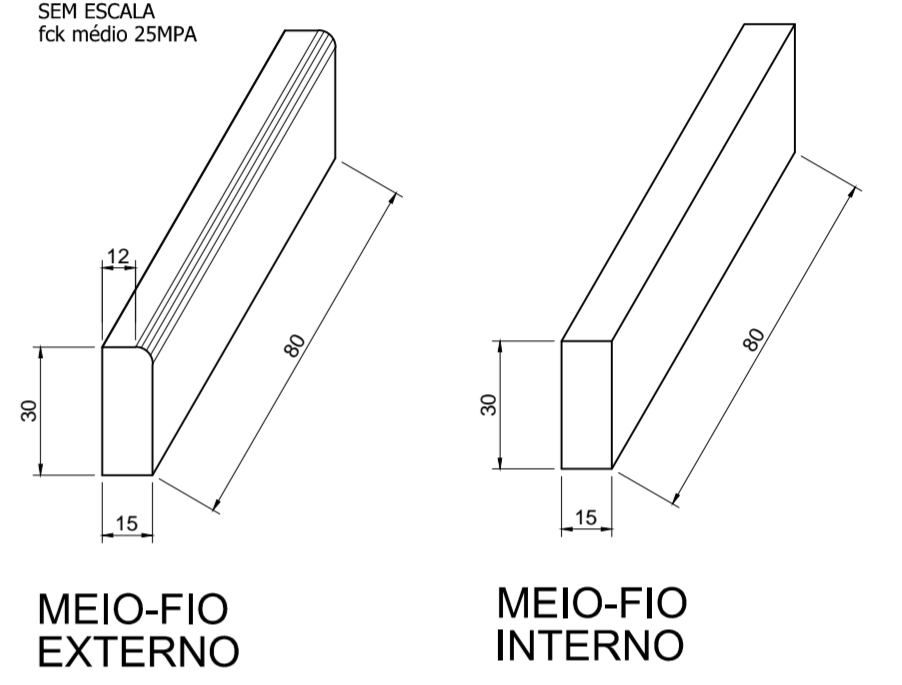
- TODAS AS LIGAÇÕES DE BOCAS DE LOBO SERÃO COM Ø30;
- TODAS AS OBRAS DE DRENAGEM PLUVIAL SERÃO EXECUTADAS DENTRO DA FAIXA DE DOMÍNIO DA VIA PÚBLICA.



**DETALHE DA LAJOTA**



**DETALHE DO MEIO-FIO**



3	Check-list 04	03/2016	DG
2	Mudança do tipo de pavimento	11/2015	DG
1	Revisão 01	07/2015	DG
0	Emissão Inicial	12/2014	DG
Revisão	Descrição	Data	Responsável

**AMFRI** - ASSOCIAÇÃO DOS MUNICÍPIOS DA REGIÃO DA FOZ DO RIO ITAJAÍ  
Rua Luiz Lopes Gonzaga, nº 1655 - Bairro São Vicente - Itajaí-SC - CREA/SC nº 050968-0

**Estado de Santa Catarina**  
**Prefeitura Municipal de Bombinhas**

Data: Dez/2014	Projeto: Pavimentação com Lajotas Sextavadas e Drenagem Pluvial	Comissão de Fôlha: Planta Geométrica e Drenagem Pluvial
Escala: Indicadas	Local: Rua Pirajica, Bairro Centro - Bombinhas - SC	
Arquivo: -	Prefeitura Municipal	Projeto
Desenho: Rui		
ART: -		
Fôlha: 03/05	ANA PAULA DA SILVA Prefeita Municipal	DIOGO GRAF Engº Civil - CREA SC 092.018-3