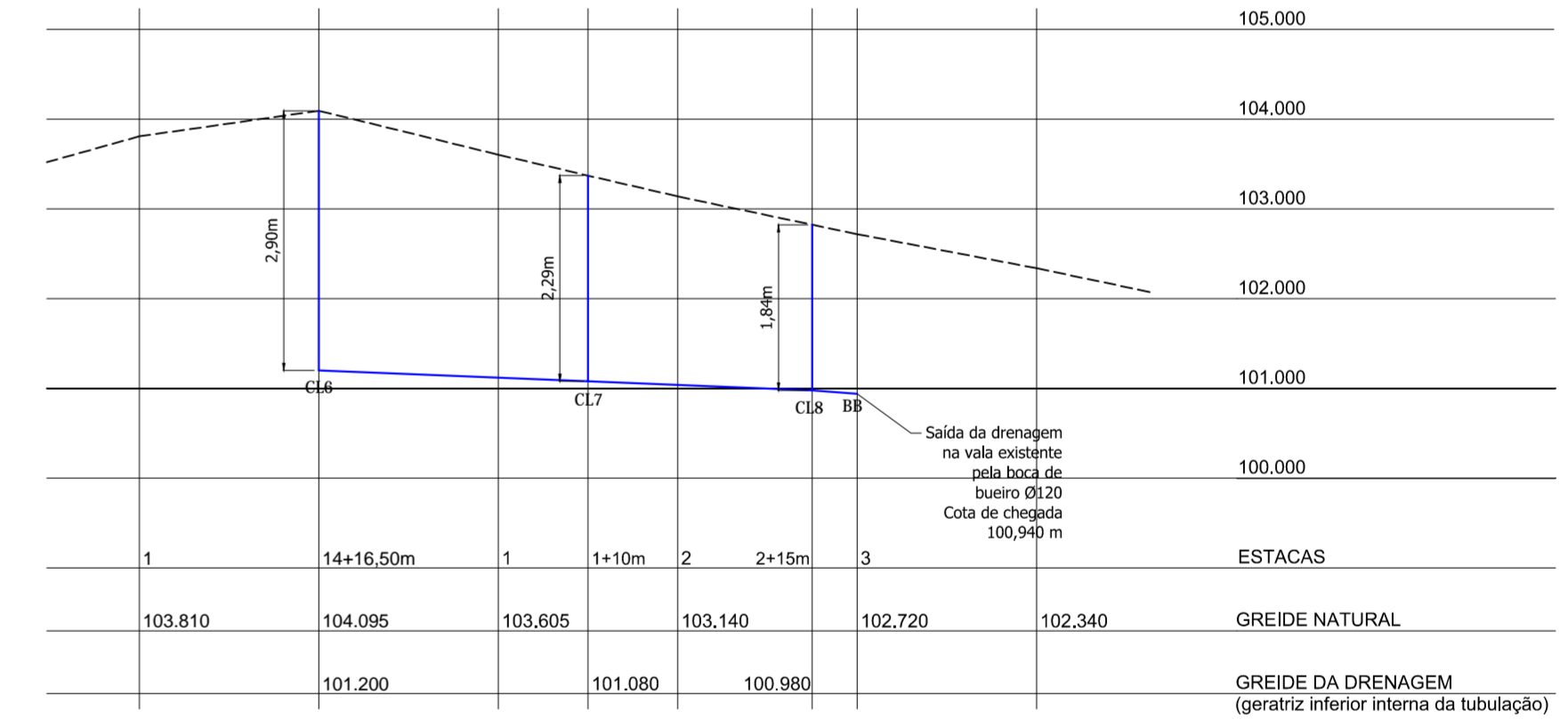
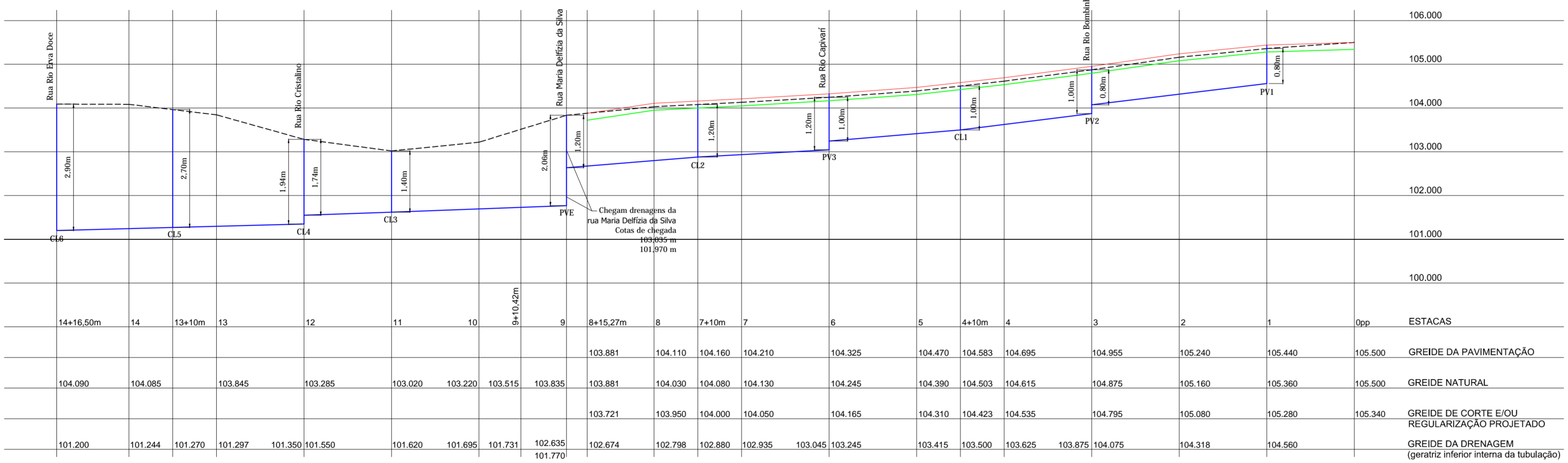
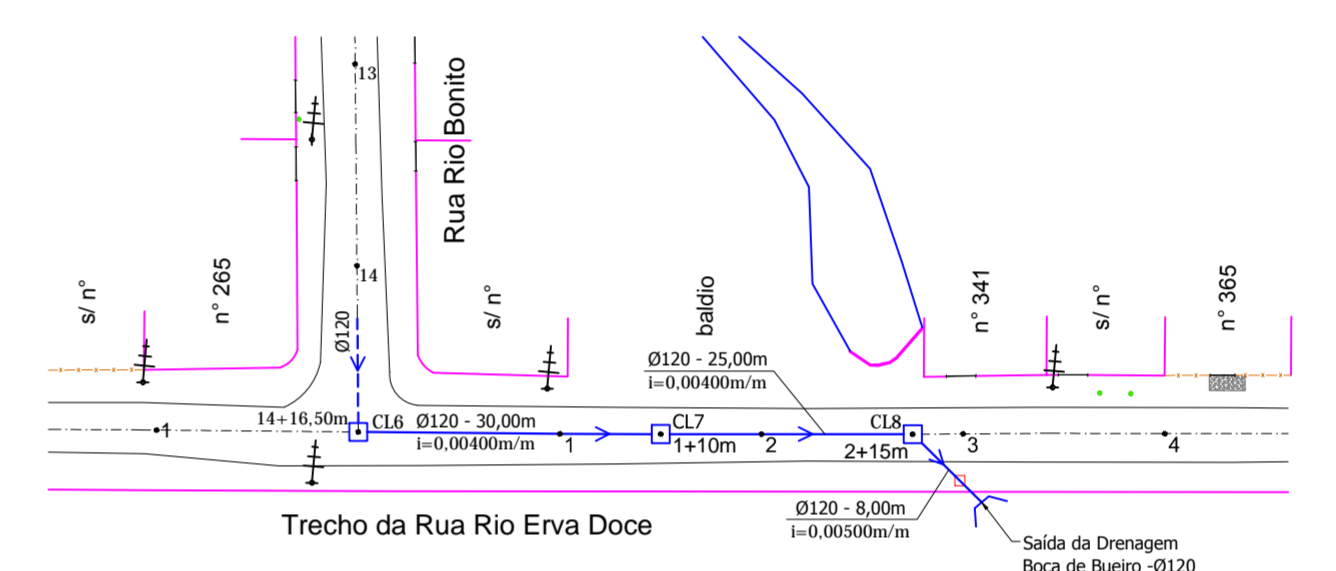
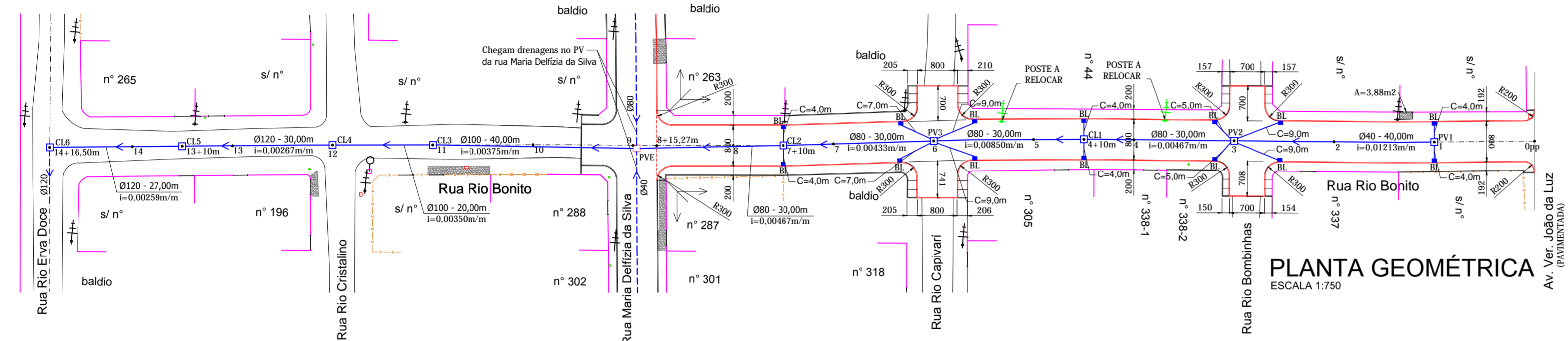


- LEGENDA**
- Greide/Limite Pavimentação/Linha de Meio-Fio externo
 - - - Greide Natural
 - Greide de Corte e/ou Aterro
 - Linha do Meio Fio interno
 - Muro existente
 - - - Eixo do Pavimento
 - Estacas - (de 20 em 20 metros)
 - Drenagem a executar
 - - - Drenagem existente
 - Cerca existente
 - Vala existente
 - PVE □ Poço de Visita Existente
 - BL ■ Boca de Lobo à executar
 - PV/CL □ Poço de Visita / Caixa de Ligação à executar
 - Sentido do escoamento da drenagem
 - Poste existente
 - Poste a realocar

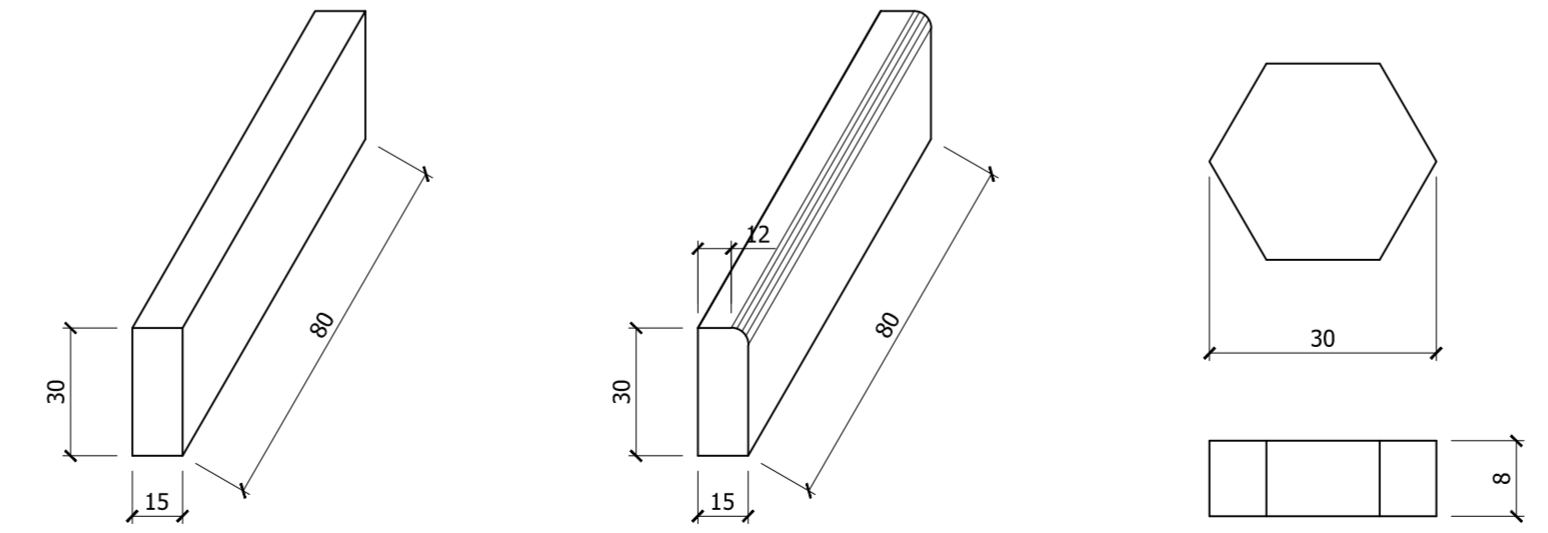
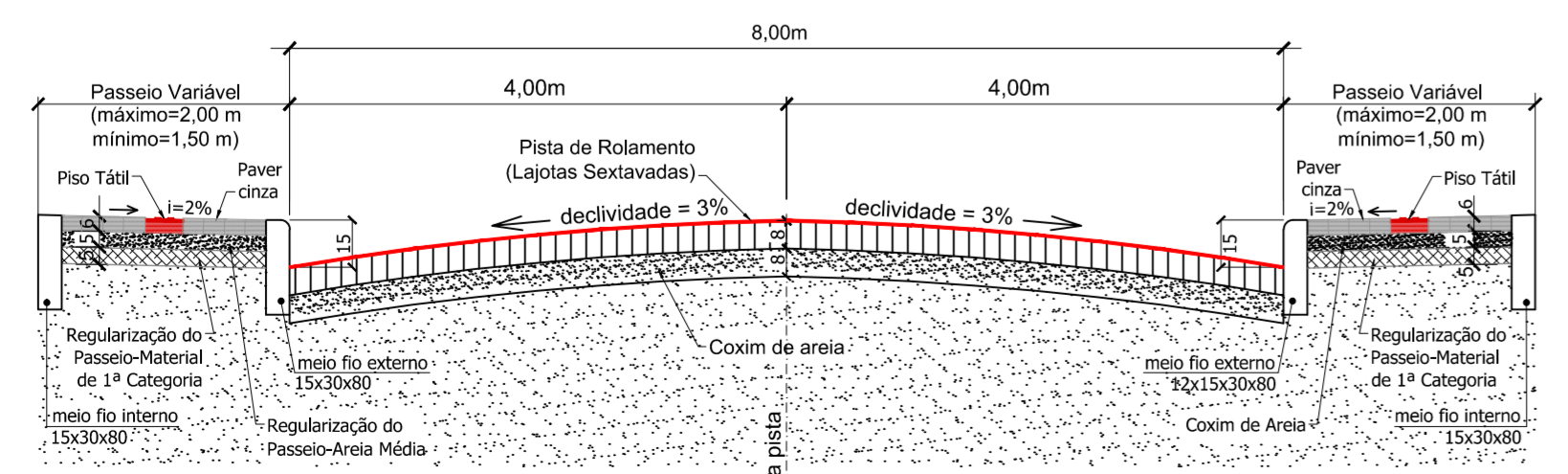
NOTAS:

- Todas as ligações de Bocas de Lobo serão com Ø30;
- Todas as obras de drenagem pluvial serão executadas dentro da Faixa de Domínio da via pública.



PERFIL LONGITUDINAL - Rua Rio Bonito
 ESCALA HORIZONTAL: 1 / 750
 ESCALA VERTICAL: 1 / 75
 ESTACAS: 0PP à 8+15,27m

PERFIL LONGITUDINAL - Rua Rio Erva Doce
 ESCALA HORIZONTAL: 1 / 750
 ESCALA VERTICAL: 1 / 75



SEÇÃO TRANSVERSAL TIPO
SEM ESCALA

MEIO-FIO INTERNO
SEM ESCALA
fck médio 25MPa

MEIO-FIO EXTERNO
SEM ESCALA
fck médio 25MPa

DETALHE DA LAJOTA
SE ESCALA
fck 35MPa

4	Check-list 03	03/2016	RN
3	Check-list 02	02/2016	RN
2	Mudança do tipo de pavimento	11/2015	RN
1	Revisão 1 - Projeto Executivo	08/2015	RN
0	Emissão inicial - Projeto Básico	07/2015	RN
Revisão	Descrição	Data	Responsável

AMFRI - ASSOCIAÇÃO DOS MUNICÍPIOS DA REGIÃO DA FOZ DO RIO ITAJAI
 Rua Luiz Lopes Gonzaga, nº 1655 - Bairro São Vicente - Itajaí-SC - CREA/SC nº 050968-0

Estado de Santa Catarina Prefeitura Municipal de Bombinhas

AMFRI

Data: **Julho/2015**
 Escala: **Indicada**
 Arquivo:

Projeto: **Projeto Executivo de Pavimentação com Paver e Drenagem Pluvial**
 Correção da folha: **Planta de Sinalização, Planta Geométrica, Perfil Longitudinal e Detalhes**

Local: **Rua Rio Bonito Bairro Zimbros**
 Prefeitura Municipal

Projeto:

Desenho: **Rui**
 ART:
 Folha: **02/11**

ANA PAULA DA SILVA
Prefeita Municipal

RALF NORDT
Engenheiro Civil - CREA SC 018.759-9