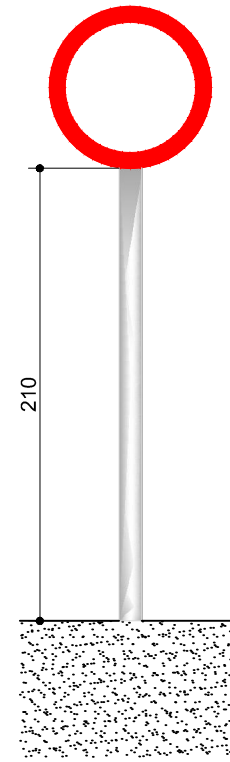



R-1
Parada obrigatória

R-19
Velocidade máxima permitida

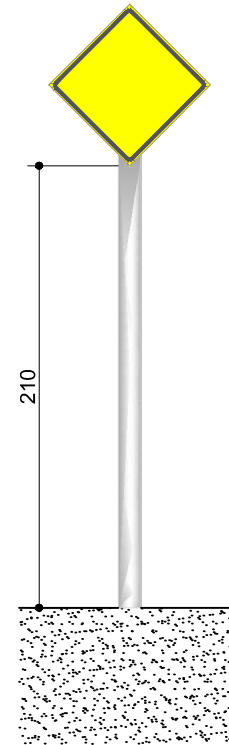


*Placas de regulamentação conforme o manual de sinalização vertical do CONTRAN - Conselho Nacional de Trânsito.
 *O suporte das placas será em tubo de aço galvanizado com costura DIN 2440/NBR 5580 classe média DN 2.1/2" (65 mm) e=3,65 mm - 6,51 kg/m e fixado no solo com sapata em concreto com dimensões mínimas de 30 x 30 x 40 cm.
 *A velocidade máxima permitida será definida pela Comissão de Trânsito do Município.
 *Dimensões em centímetros.

DETALHE PLACAS DE REGULAMENTAÇÃO SEM ESCALA



A-32b
Passagem sinalizada de pedestres



CARACTERÍSTICAS DOS SINAIS DE ADVERTÊNCIA

FORMA	COR	
	FUNDO	AMARELA
	SÍMBOLO	PRETA
	ORLA INTERNA	PRETA
	ORLA EXTERNA	AMARELA
LEGENDA	PRETA	

*Placas de advertência conforme o manual de sinalização vertical do CONTRAN - Conselho Nacional de Trânsito.
 *O suporte das placas será em tubo de aço galvanizado com costura DIN 2440/NBR 5580 classe média DN 2.1/2" (65 mm) e=3,65 mm - 6,51 kg/m e fixado no solo com sapata em concreto com dimensões mínimas de 30 x 30 x 40 cm.

DETALHE PLACAS DE ADVERTÊNCIA SEM ESCALA

SINAL DE FORMA OCTOGONAL

FORMA	COR	
	FUNDO	VERMELHA
	ORLA INTERNA	BRANCA
	ORLA EXTERNA	VERMELHA
	LETRAS	BRANCA
	FUNDO	BRANCA
ORLA	VERMELHA	

VIA	Lado mínimo (m)	Orla interna branca mínimo (m)	Orla externa vermelha mínima (m)
Urbana	0,25 (b)	0,020	0,010
Rural (estrada)	0,35	0,028	0,014
Rural (rodovia)	0,40	0,032	0,016
Áreas Protegidas por legislação especial (*)	0,18	0,015	0,008

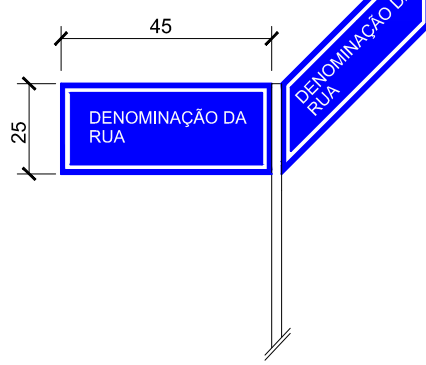
(*) relativa a patrimônio histórico, artístico, cultural, arquitetônico, arqueológico e natural

SINAIS DE FORMA CIRCULAR

FORMA	COR	
	FUNDO	BRANCA
	SÍMBOLO	PRETA
	TARJA	VERMELHA
	ORLA	VERMELHA
LETRAS	PRETA	

VIA	Lado mínimo (m)	Orla interna branca mínimo (m)	Orla externa vermelha mínima (m)
Urbana	0,40	0,040	0,040
Rural (estrada)	0,50 (b)	0,050	0,050
Rural (rodovia)	0,75	0,075	0,075
Áreas Protegidas por legislação especial (*)	0,30	0,030	0,030

(*) relativa a patrimônio histórico, artístico, cultural, arquitetônico, arqueológico e natural



PLACAS DE IDENTIFICAÇÃO DE REGIÕES DE INTERESSE DE TRÁFEGO E LOGRADOUROS
 - A parte de cima da placa deve indicar o bairro ou / rua da cidade.
 - A parte de baixo a região ou zona em que o bairro ou avenida / rua estiver situado. Esta parte da placa é opcional.

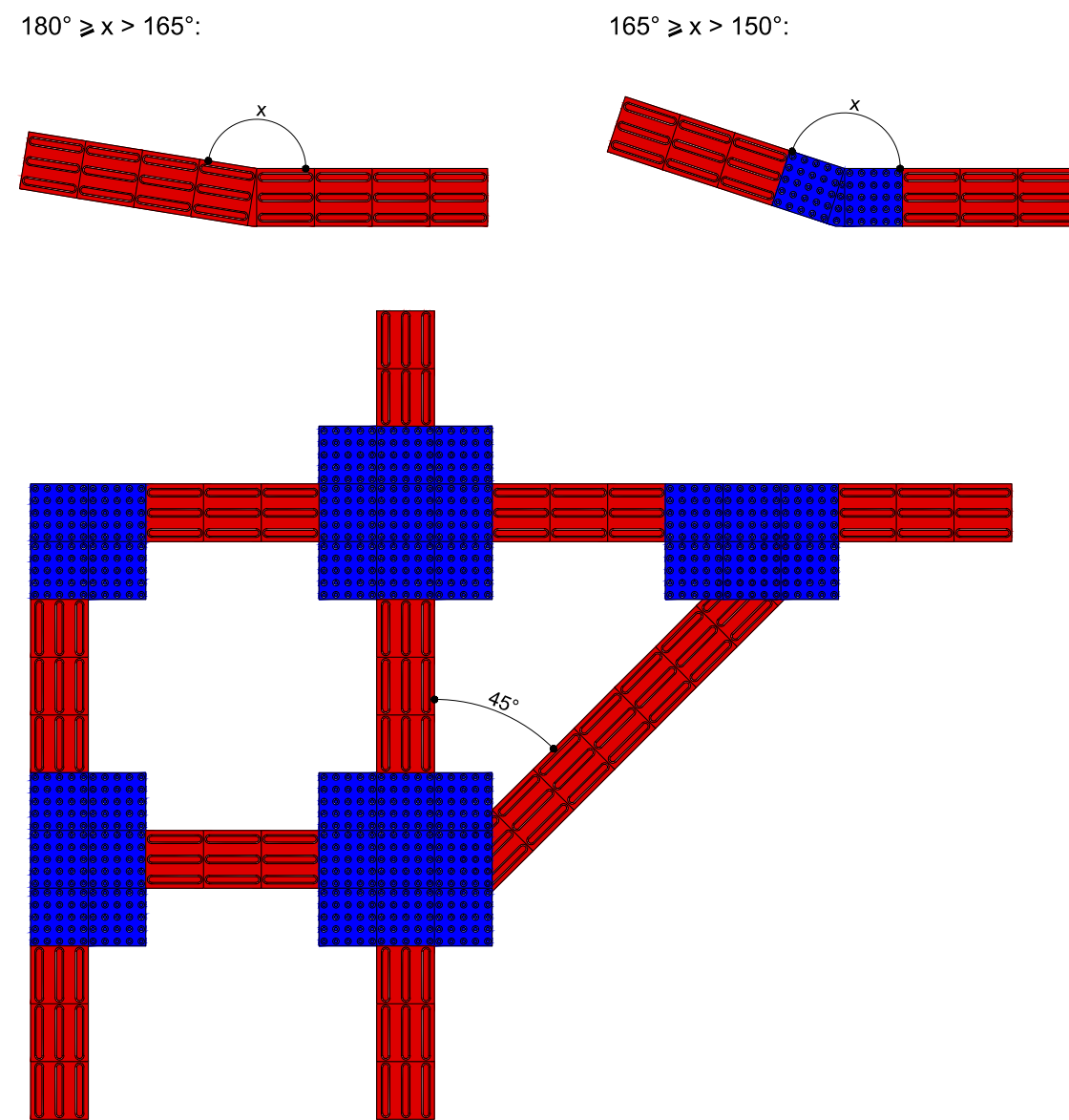
DETALHE PLACA DE IDENTIFICAÇÃO DE RUA SEM ESCALA

CARACTERÍSTICAS DAS PLACAS DE IDENTIFICAÇÃO DE REGIÕES DE INTERESSE DE TRÁFEGO E LOGRADOUROS

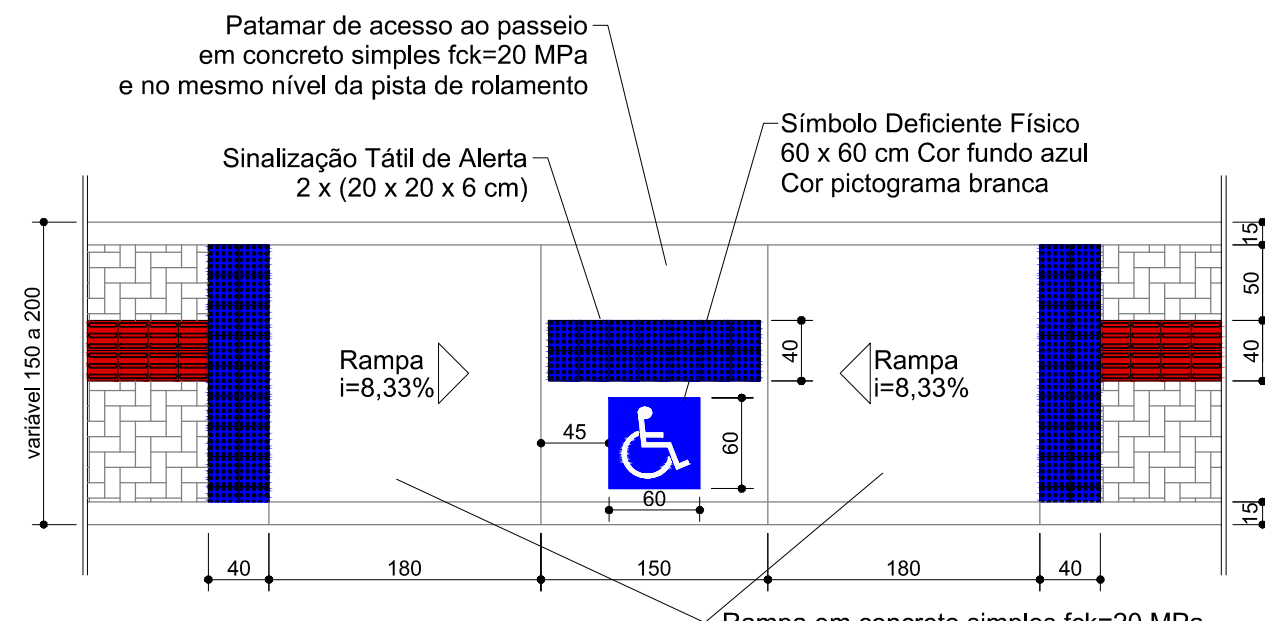
FORMA	COR	
RETANGULAR	FUNDO	AZUL
	ORLA INTERNA	BRANCA
	ORLA EXTERNA	AZUL
	TARJA	BRANCA
	LEGENDAS	BRANCA

Altura das Letras	0,10
Orla Interna	0,02
Orla externa	0,01
Tarja	0,01

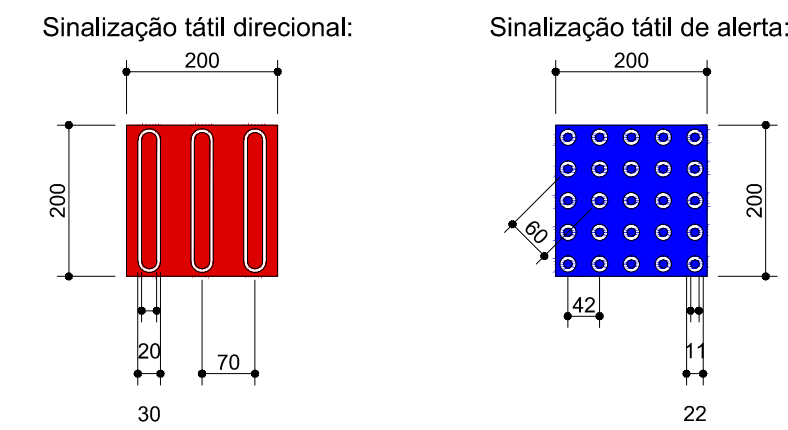
(*) relativa a patrimônio histórico, artístico, cultural, arquitetônico, arqueológico e natural



DETALHE COMPOSIÇÃO DA SINALIZAÇÃO TÁTIL COM MUDANÇAS DE DIREÇÃO SEM ESCALA

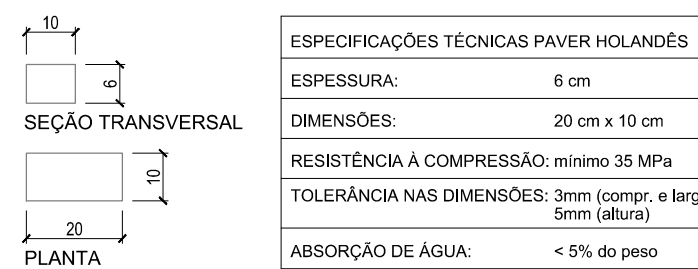


DETALHE REBAIXAMENTO DO PASSEIO NAS FTP-1 ESCALA 1:50



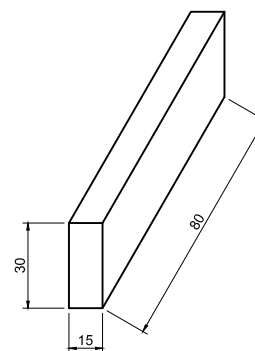
*Dimensões conforme a NBR-9050 - Acessibilidade a edificações, mobiliário, espaços e equipamentos urbanos.
 *Forma utilizada no projeto de 20 x 20 cm.
 *Dimensões em milímetros.

DETALHE SINALIZAÇÃO TÁTIL DIRECIONAL E ALERTA SEM ESCALA



ESPECIFICAÇÕES TÉCNICAS PAVER HOLANDÊS
 ESPESSURA: 6 cm
 DIMENSÕES: 20 cm x 10 cm
 RESISTÊNCIA À COMPRESSÃO: mínimo 35 MPa
 TOLERÂNCIA NAS DIMENSÕES: 3mm (compr. e larg.) 5mm (altura)
 ABSORÇÃO DE ÁGUA: < 5% do peso

DETALHE PAVIMENTO INTERTRAVADO NO PASSEIO SEM ESCALA

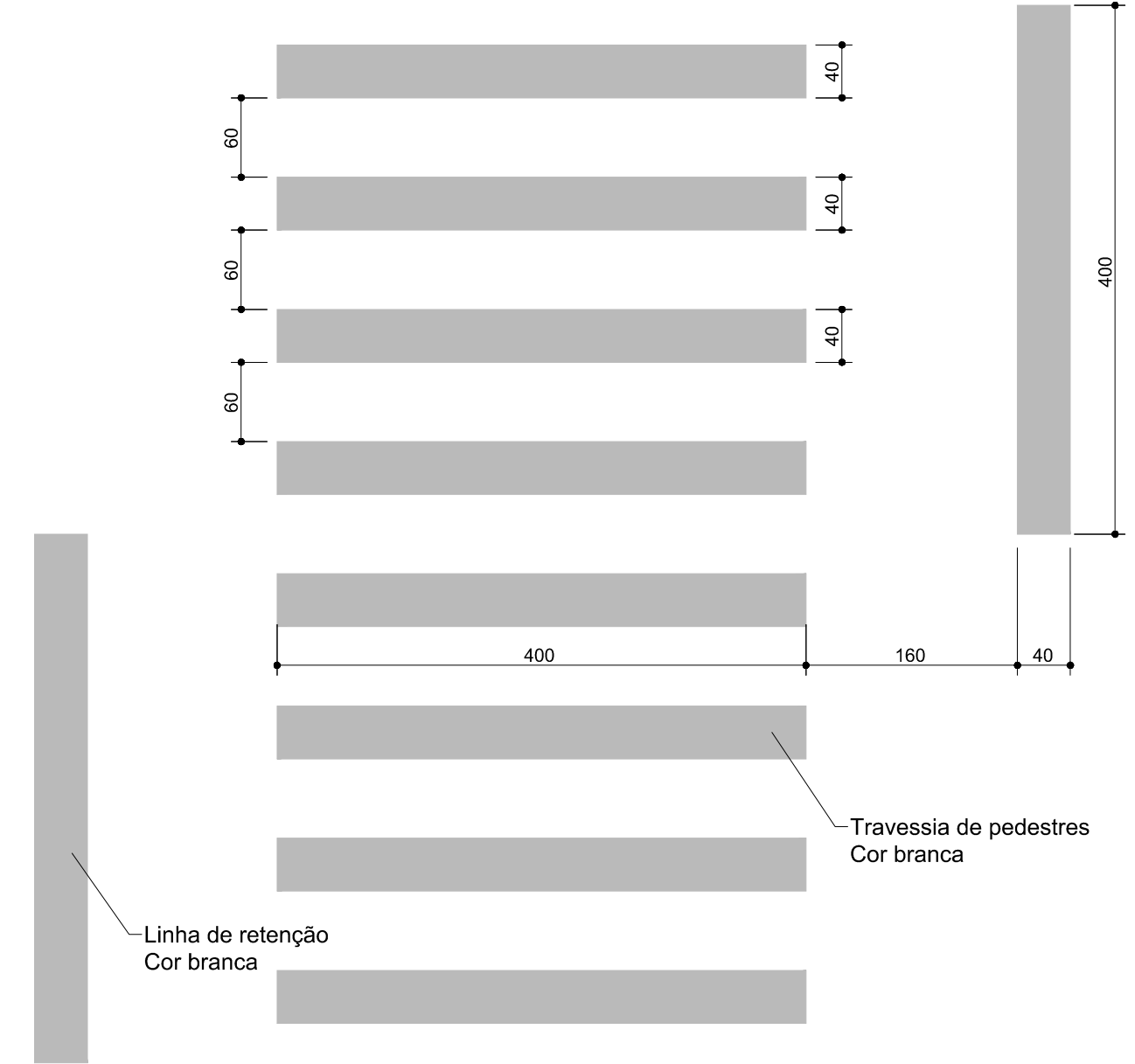


DETALHE DO MEIO-FIO INTERNO SEM ESCALA



*Proporções conforme o manual de sinalização horizontal do CONTRAN - Conselho Nacional de Trânsito.

DETALHE SÍMBOLO DEFICIENTE FÍSICO SEM ESCALA



DETALHE TRAVESSIA DE PEDETTRES E LINHA DE RETENÇÃO SEM ESCALA

Revisão	Descrição	Data	Responsável
4	Check-list 03	03/2016	RN
3	Check-list 02	02/2016	RN
2	Mudança do tipo de pavimento	11/2015	RN
1	Revisão 1 - Projeto Executivo	08/2015	RN
0	Emissão inicial - Projeto Básico	07/2015	RN

AMFRI - ASSOCIAÇÃO DOS MUNICÍPIOS DA REGIÃO DA FOZ DO RIO ITAJAÍ
 Rua Luiz Lopes Gonzaga, nº 1655 - Bairro São Vicente - Itajaí-SC - CREA/SC nº 050968-0

Estado de Santa Catarina
 Prefeitura Municipal de Bombinhas

Data	Projeto	Conteúdo da folha
Julho/2015	Projeto Executivo de Pavimentação com Paver e Drenagem Pluvial	Detalhes da Sinalização
Indicada	Local	
Arquivo	Rua Rio Canindé	
	Bairro Zimbros	

Desenho	Rui	Prefeitura Municipal	Projeto
ART			
Folha	06/06	ANA PAULA DA SILVA Prefeita Municipal	RALF NORDT Engenheiro Civil - CREA SC 018.759-9