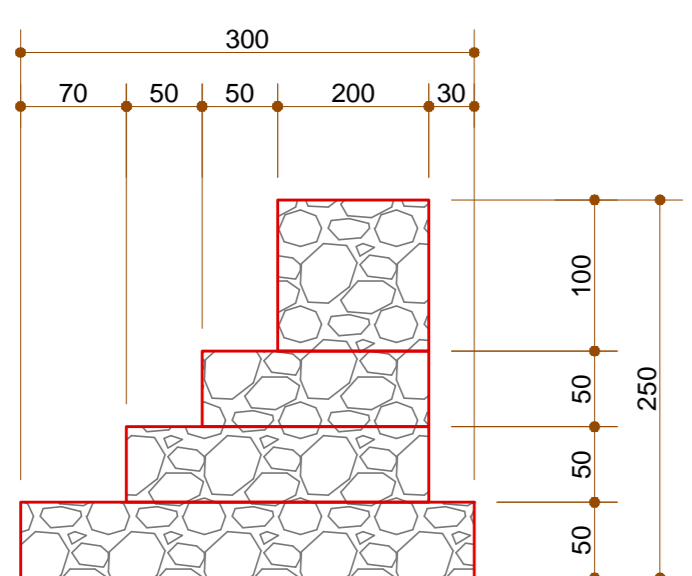
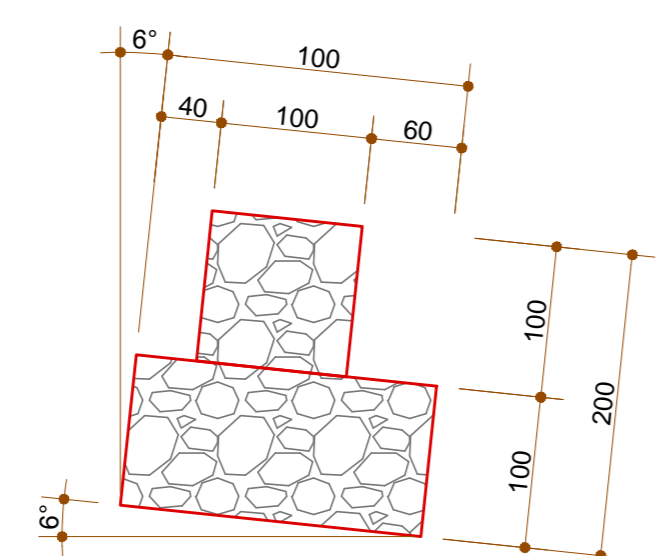


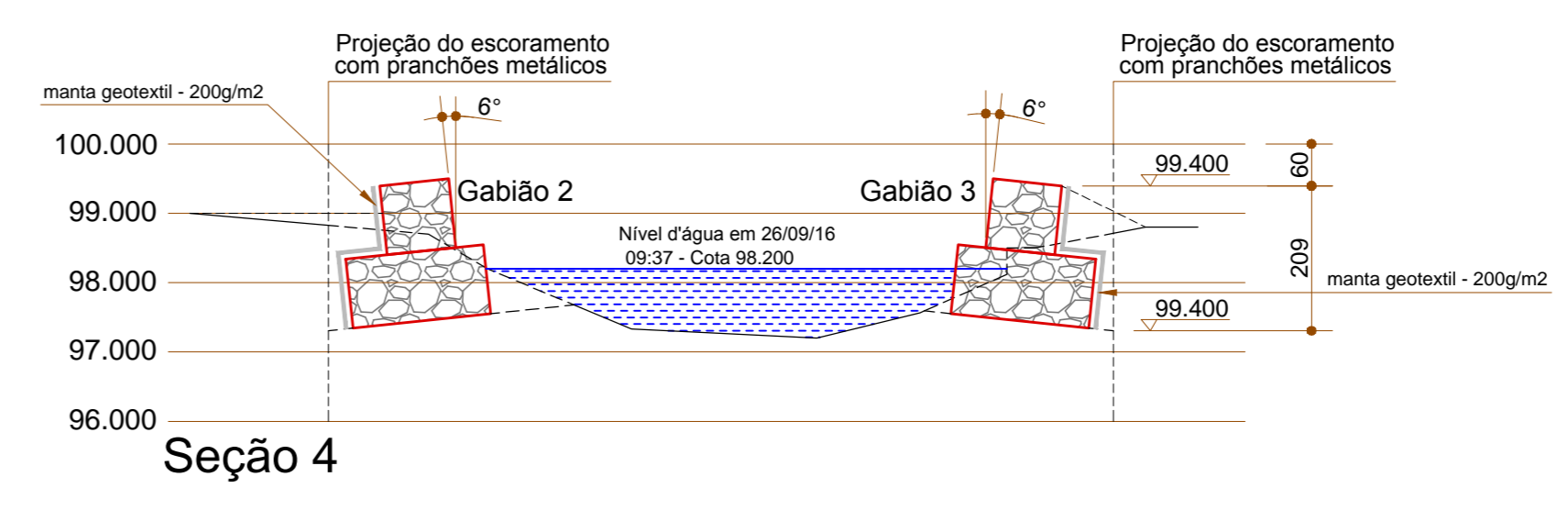
**Planta Geométrica**  
Escala: 1/100



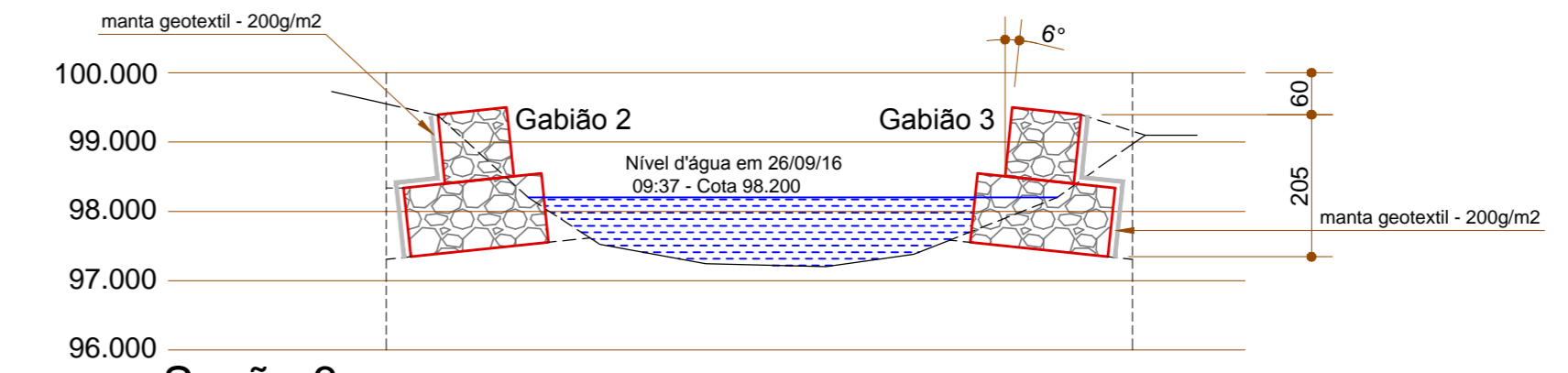
**Det. gabião 1**  
Escala: 1/50



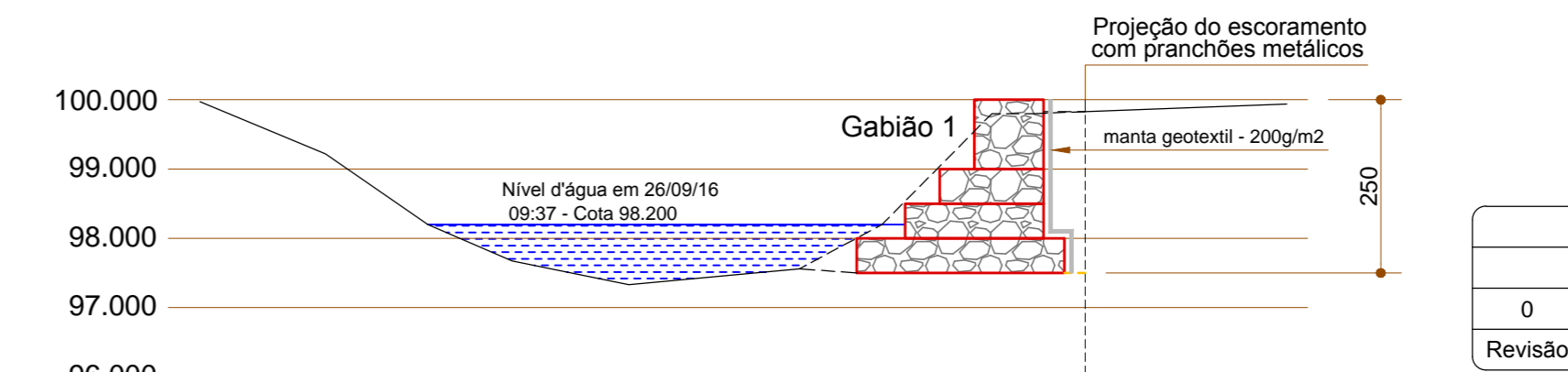
**Det. gabiões 2 e 3**  
Escala: 1/50



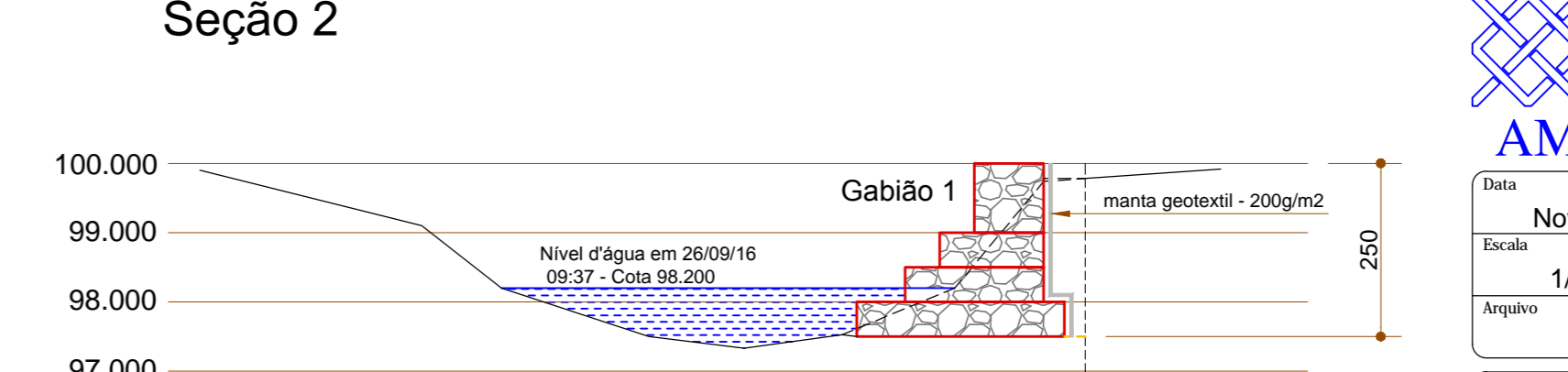
**Seção 4**



**Seção 3**




**Seção 2**



**Seção 1**

**Seções**  
Escala: 1/100

Estatística da obra					
	Gabião 01	Gabião 02	Gabião 03	Total	Und
Locação da obra	58,20	43,96	39,94	142,10	m2
Escoramento (área cravada)	80,00	69,00	63,00	212,00	m2
Escavação mecanizada	98,62	78,55	42,63	219,80	m3
Cortina de gabião	82,45	66,00	60,00	208,45	m3
Manta geotextil	63,00	72,00	63,00	198,00	m2
Reaterro mat. Escavado	25,08	32,78	21,84	79,70	m3

0	Emissão inicial	11/2016	RN
Revisão	Descrição	Data	Responsável
 <b>AMFRI</b> - ASSOCIAÇÃO DOS MUNICÍPIOS DA REGIÃO DA FOZ DO RIO ITAJAI Rua Luiz Lopes Gonzaga, nº 1655 - Bairro São Vicente - Itajaí-SC - CREA/SC nº 050968-0			
Estado de Santa Catarina <b>Prefeitura Municipal de Bombinhas</b>			
Data	Projeto	Conteúdo da folha	
Nov/2016	Estabilização das margens da foz do Rio Bombinhas	Planta Geométrica	
Escala		Seções	
1/125		Detalhes	
Arquivo	Local		
	Av. Ver. Manoel José dos Santos Bombinhas - SC		
Desenho	Prefeitura Municipal	Projeto	
RN			
ART			
Folha			
02/02	Ana Paula da Silva Prefeitura Municipal	Ralf Nordt Engº Civil - CREA SC 018759-9	