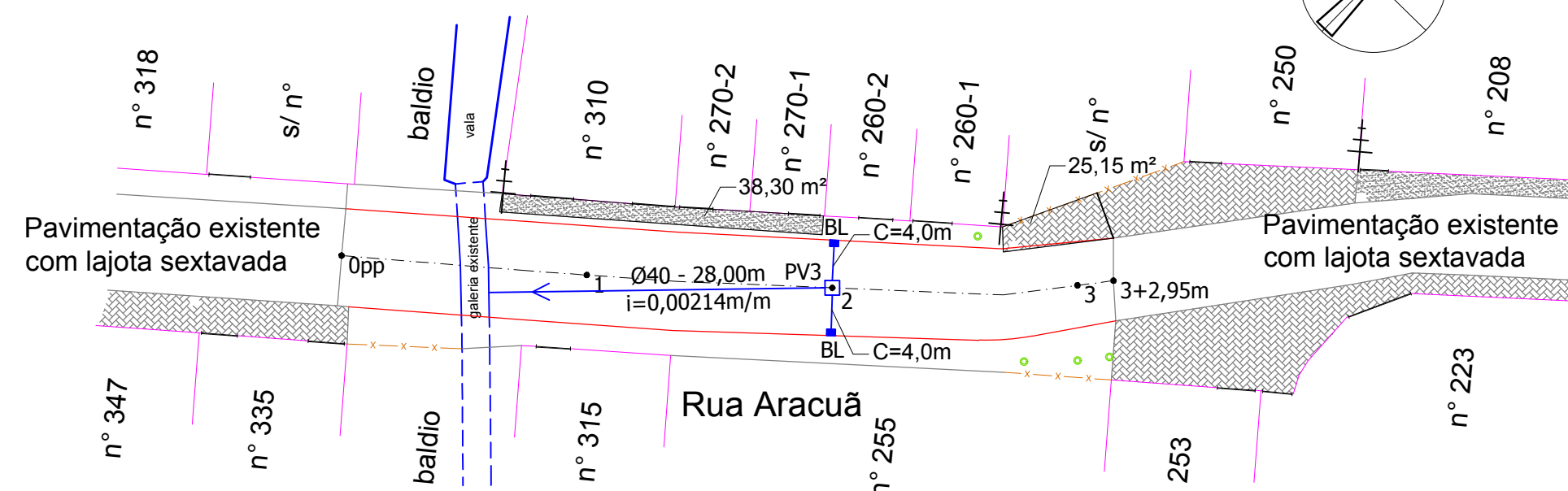


PLANTA DE SINALIZAÇÃO

ESCALA 1:500



PLANTA GEOMÉTRICA

ESCALA 1:500

LEGENDA

- Greide/Limite Pavimentação/Linha de Meio-Fio externo
- - - Greide Natural
- Greide de Corte e/ou Aterro
- Greide da Camada de Assentamento/Linha do Meio Fio interno
- Tátil direcional
- Tátil de alerta
- Muro existente
- - - Eixo do Pavimento
- Estacas - (de 20 em 20 metros)
- Drenagem à executar
- Galeria Existente
- Cerca existente
- BL □ Boca de Lobo à executar
- PV/CL □ Poço de Visita / Caixa de Ligação à executar
- Sentido do escoamento da drenagem
- Poste existente

NOTAS:

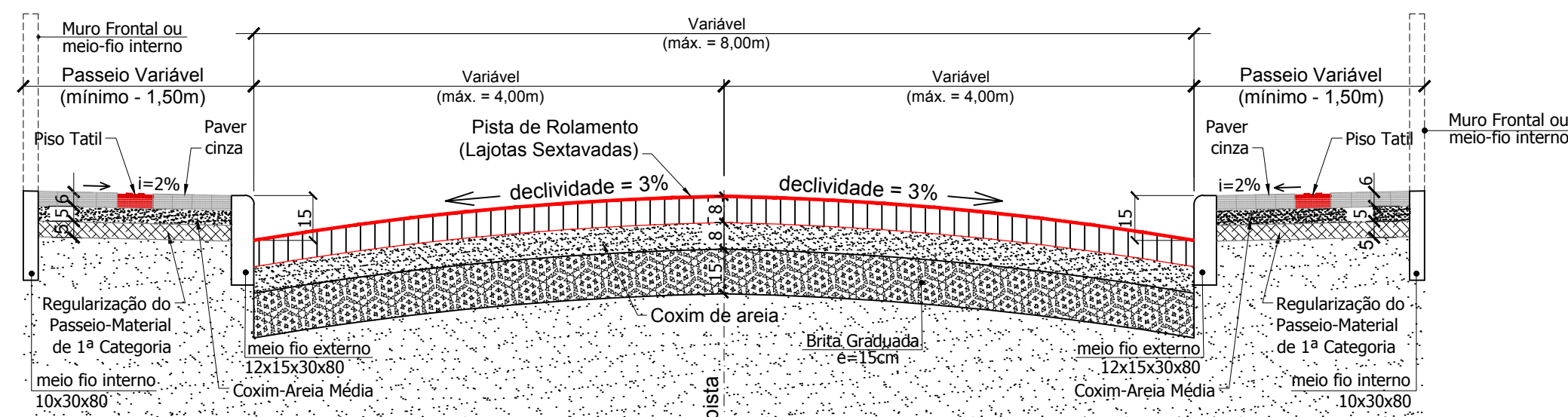
- Todas as ligações de Bocas de Lobo serão com Ø30;
- Todas as obras de drenagem pluvial serão executadas dentro da Faixa de Domínio da via pública.

ESTATÍSTICA	
Extensão da Pavimentação	62,95 m
Largura da Pavimentação	VARIÁVEL
Área da Pavimentação	470,25 m²
Área do Paver	235,30 m²
Área do Tátil Direcional	24,90 m²
Área do Tátil Alerta	0,40 m²
Extensão do Meio-Fio Externo	126,00 m
Extensão do Meio-Fio Interno	64,00 m
Extensão da Drenagem	28,00 m

	101.000				
	100.000				
	99.000				
	98.000				
	97.000				
ESTACAS	0pp	1	2	3	3+2,95m
GREIDE DA PAVIMENTAÇÃO	99.740	99.900	99.860	99.970	99.980
GREIDE NATURAL	99.740	99.805	99.795	99.900	99.980
GREIDE DA CAMADA DE ASSENTAMENTO - AREIA	99.660	99.820	99.780	99.890	99.900
GREIDE DA CAMADA DE BRITA GRADUADA	99.580	99.740	99.700	99.810	99.820
GREIDE DE CORTE/ATERRO E/OU REGULARIZAÇÃO PROJETADO	99.430	99.590	99.550	99.660	99.670
GREIDE DA DRENAGEM (geratriz inferior interna da tubulação)		98.752	98.795		

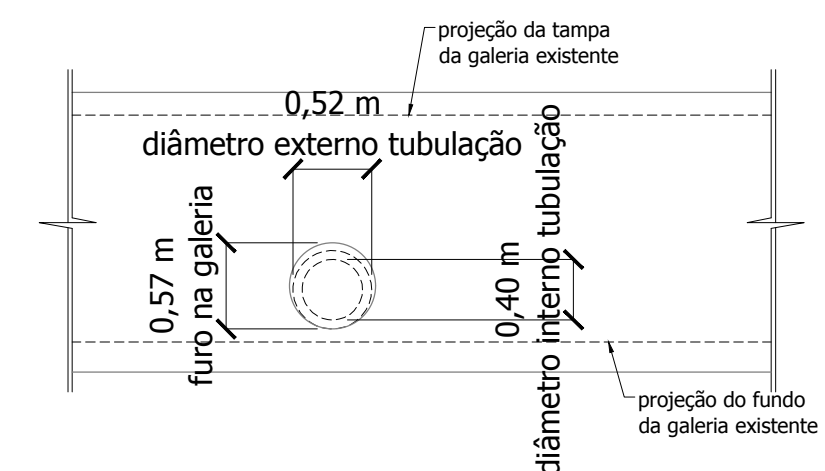
PERFIL LONGITUDINAL Rua Aracuã

ESCALA HORIZONTAL: 1 / 500
ESCALA VERTICAL: 1 / 50
ESTACAS: 0pp à 3+2,95m



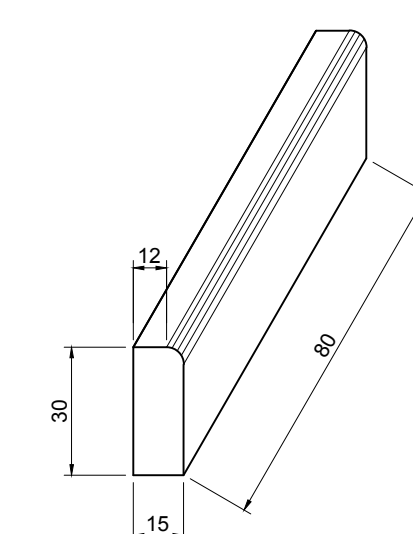
SEÇÃO TRANSVERSAL TIPO

SEM ESCALA



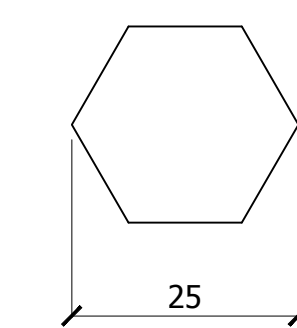
DETALHE DO FURO NA GALERIA EXISTENTE

ESCALA: 1/50



DETALHE DO MEIO-FIO EXTERNO

SEM ESCALA
fck médio 25MPA



DETALHE DA LAJOTA

S/ESCALA
fck 35MPA

4	Projeto aprovado	05/2017	JSB
3	Check-list 03	04/2017	JSB
2	Check-list 02	01/2017	JSB
Revisão	Descrição	Data	Responsável

AMFRI - ASSOCIAÇÃO DOS MUNICÍPIOS DA REGIÃO DA FOZ DO RIO ITAJAÍ
Rua Luiz Lopes Gonzaga, nº 1655 - Bairro São Vicente - Itajaí-SC - CREA/SC nº 050968-0

Estado de Santa Catarina Prefeitura Municipal de Bombinhas

AMFRI

Data: Setembro/2016
Escala: Indicada
Arquivo:

Projeto: Pavimentação com Piso Intertravado, Drenagem Pluvial e Sinalização Viária
Conteúdo da folha: Planta de Sinalização, Planta Geométrica, Perfil Longitudinal e Detalhes

Local: Rua Aracuã e Rua Arirambá, Bairro Bombas
Prefeitura Municipal

Projeto: ANA PAULA DA SILVA, Prefeita Municipal
JACQUELINE SOARES BARBOZA, Engenheira Civil - CREA SC 099.442-5

Folha: 03/08