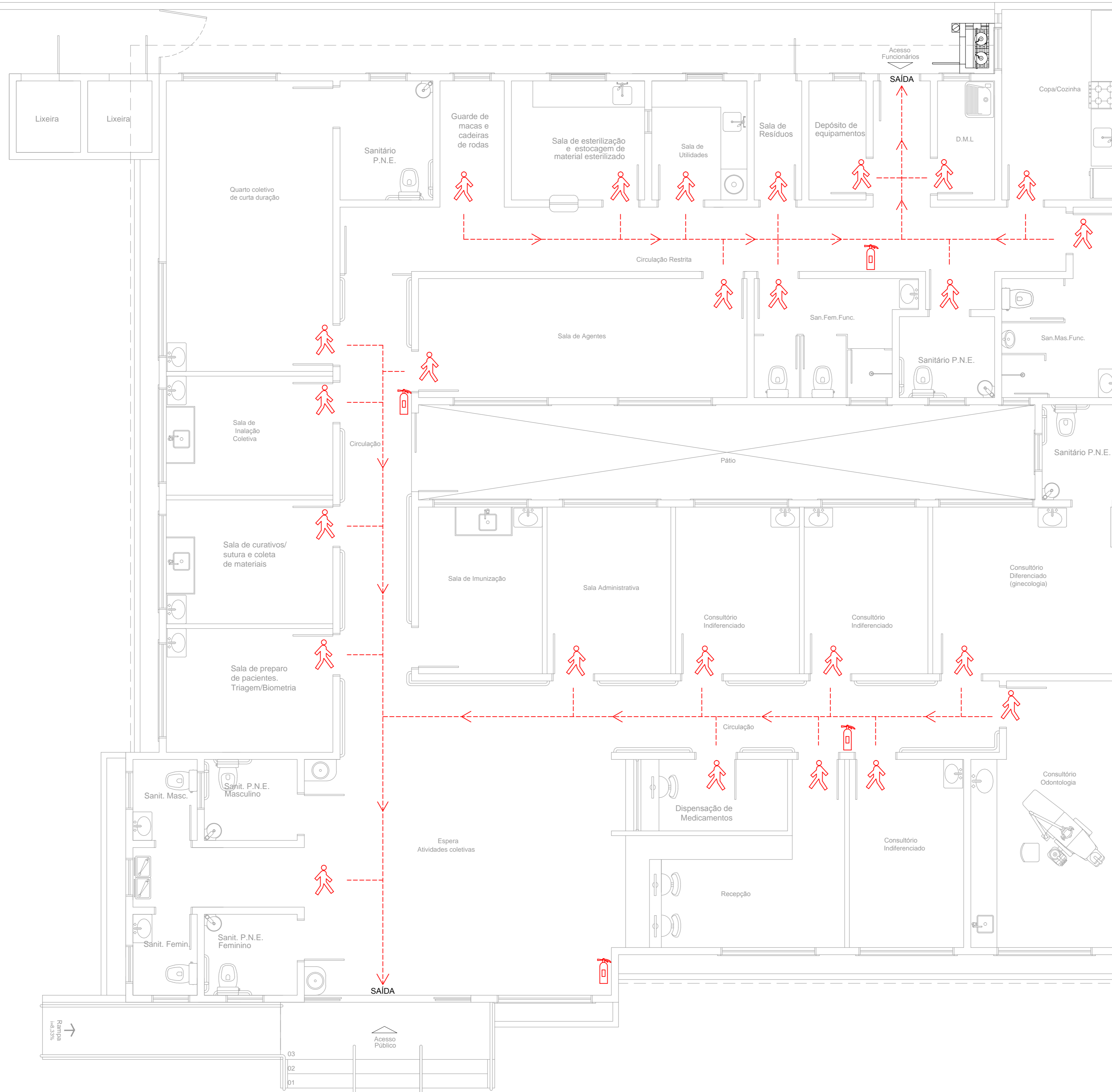



RUA ÔNIX


PASSEIO

PASSEIO



LEGENDA - SIMBOLOS

 EXTINTOR DE INCÊNDIO PGS

 CAMINHO A SER PERCORRIDO PARA A SAÍDA

PASSEIO

Avenida Diamante

PLANTA BAIXA

ESCALA 1:50

00	Emissão Inicial	17/10/2016	Marcelo Garcia
01	Revisão 01	02/03/2017	Marcelo Garcia
Revisão	Descrição	Data	Responsável



AMFRI - ASSOCIAÇÃO DOS MUNICÍPIOS DA REGIÃO DA FOZ DO RIO ITAJAÍ
Rua Luiz Lopes Gonzaga, nº 1655 - Bairro São Vicente - Itajaí-SC - CREASC nº 050968-0

Estado de Santa Catarina
Prefeitura Municipal de Bombinhas

Data	Outubro/2016	Projeto	PREVENTIVO CONTRA INCÊNDIO Unidade Básica de Saúde de Mariscal	Conteúdo da folha	Plano de Emergência
Escala	1/50	Local	Avenida Diamante, esquina com Rua Ônix Bairro Mariscal	Estatística	Área do projeto 386,60m²
Arquivo	-	Prefeitura Municipal		Responsável Técnico	

Desenho	Eduardo	Responsável Técnico	Marcelo Garcia Arquiteto e Urbanista - CRU 444894-0
ART			
Folha	02/03		