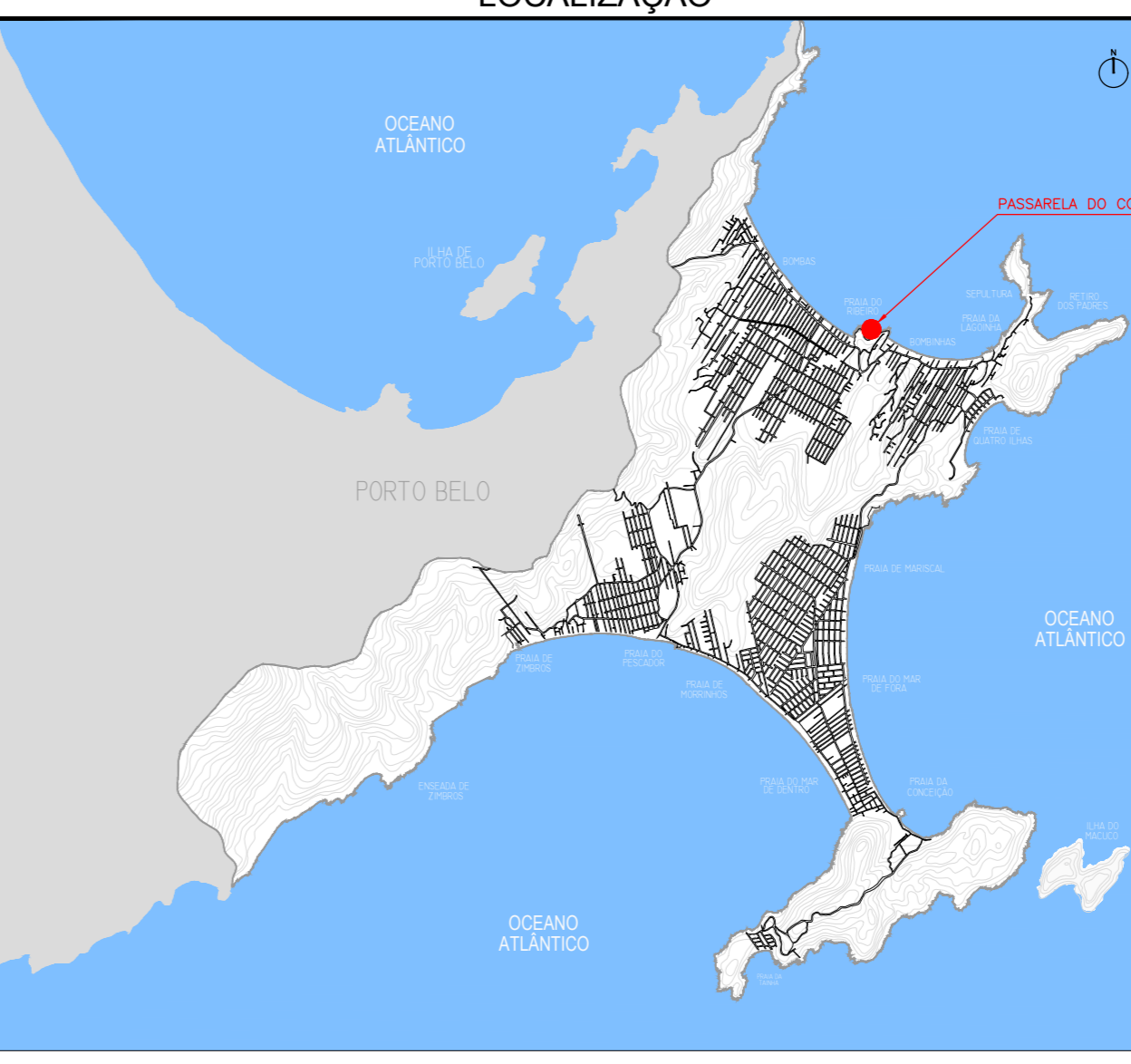
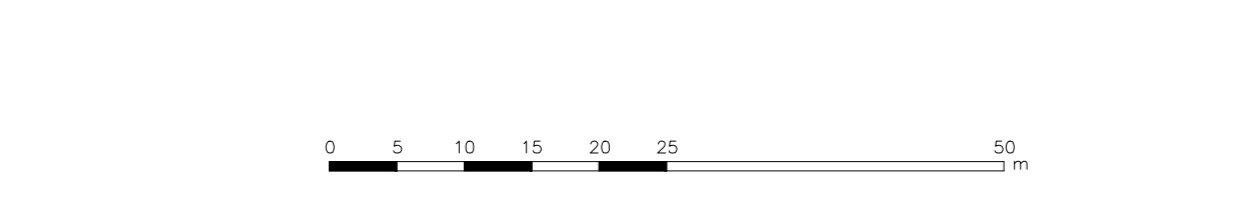


QUADRO - PLARES (TRECHO 01)	QUADRO - PLARES (TRECHO 01)	QUADRO - PLARES (TRECHO 01)	QUADRO - PLARES (TRECHO 01)
EQD PLARES INTERNO (m) EXTERNO (m)	EQD PLARES INTERNO (m) EXTERNO (m)	EQD PLARES INTERNO (m) EXTERNO (m)	EQD PLARES INTERNO (m) EXTERNO (m)
101 1 1,00 1,00	101 1 1,00 1,00	101 1 1,00 1,00	101 1 1,00 1,00
102 2 2,00 2,00	102 2 2,00 2,00	102 2 2,00 2,00	102 2 2,00 2,00
103 3 3,00 3,00	103 3 3,00 3,00	103 3 3,00 3,00	103 3 3,00 3,00
104 4 4,00 4,00	104 4 4,00 4,00	104 4 4,00 4,00	104 4 4,00 4,00
105 5 5,00 5,00	105 5 5,00 5,00	105 5 5,00 5,00	105 5 5,00 5,00
106 6 6,00 6,00	106 6 6,00 6,00	106 6 6,00 6,00	106 6 6,00 6,00
107 7 7,00 7,00	107 7 7,00 7,00	107 7 7,00 7,00	107 7 7,00 7,00
108 8 8,00 8,00	108 8 8,00 8,00	108 8 8,00 8,00	108 8 8,00 8,00
109 9 9,00 9,00	109 9 9,00 9,00	109 9 9,00 9,00	109 9 9,00 9,00
110 10 10,00 10,00	110 10 10,00 10,00	110 10 10,00 10,00	110 10 10,00 10,00

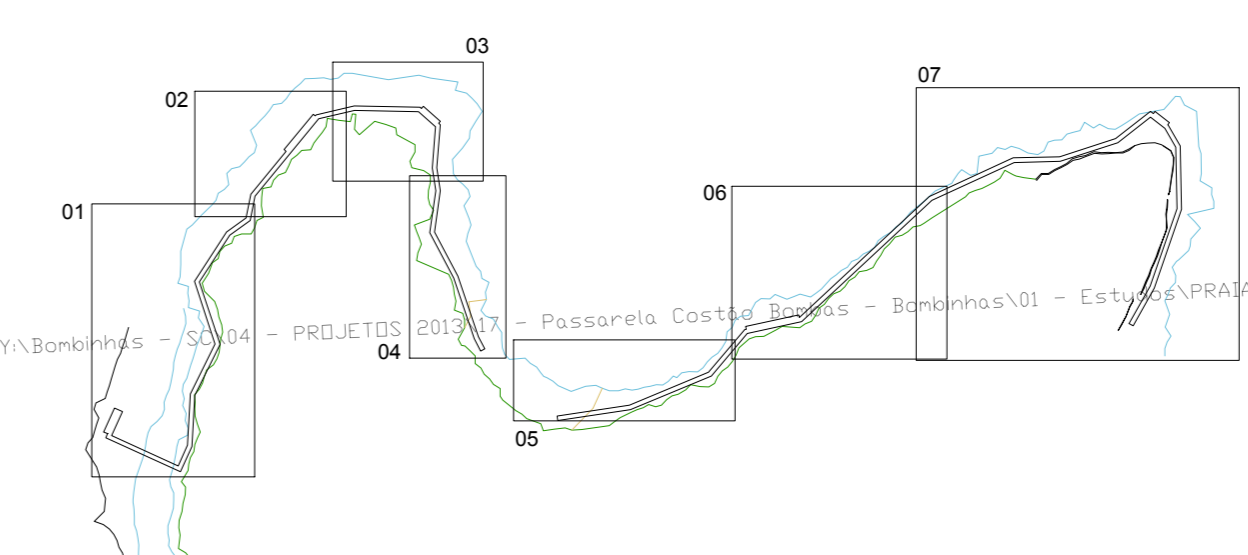
LOCALIZAÇÃO



ESCALA GRÁFICA



MAPA CHAVE



LEGENDA

- LINHA DE VEGETAÇÃO
- LINHA DE HIPOGÔMETRA
- CURVA DE NÍVEL (COTA 1m)
- CURVA DE NÍVEL (COTA 5m)
- A. REMOVER
- MÓDULO PASSARELA = 2m
- MÓDULO PASSARELA COM BANCO = 3,2m
- MÓDULO DE TRANSIÇÃO (CURVA)
- PILAR EM MADEIRA
- PILAR EM MADEIRA (ABAJO DO DECK)
- GUARDA-CORPO DE MADEIRA
- CORREDOR IND. 2 ALTURAS (70/92cm)
- POSTE + LUMINÁRIA LED 100w IP66
- LINERA SOL
- PONTO DE FRAÇÃO DE CABOS (GUARDA-CORPO)

NOTAS

- A localização dos módulos de passarela foram locais com o auxílio do levantamento topográfico planimétrico cadastral (Planos de Planta elaborados em Julho/2015), considerando integridade e nível local (cotas e nível da praia).
- O entorno da implantação geral, fora adaptado do levantamento topográfico, junto ao Geoprocessamento municipal (2010).
- Conferir as medidas no local.
- Dados dos trechos:
 - TRECHO 01 - PRAIA DE BOMBAS > PRAIA DO RIBEIRO
 - linha: 832,27 m
 - extensão: 398,03 m
 - extensão mód. simples: 367,63 m
 - extensão mód. c/ banco: 30,40 m
 - TRECHO 02 - PRAIA DO RIBEIRO > TRECHO PRAIA DE BOMBINHAS
 - linha: 808,68 m
 - extensão: 406,14 m
 - extensão mód. simples: 374,14 m
 - extensão mód. c/ banco: 32,00 m

TRECHO 01
BOMBAS / PRAIA DO RIBEIRO
398,03 m

TRECHO 02
PRAIA DO RIBEIRO / BOMBINHAS
406,14 m



01 IMPLANTAÇÃO GERAL
Escala Gráfica

Rev03	Alterações conforme solicitações feitas na 2ª pré-análise da CEF	J.F.J.	Agosto/2019
Rev02	Alterações conforme solicitações feitas na pré-análise da CEF	J.F.J.	Junho/2019
Rev01	Alteração de escalas em pranchas	J.F.J.	Junho/2019
Nº	Registro de Modificações	Visto	Data

Estado: ESTÁDIO DE SANTA CATARINA
 Município: PREFEITURA MUNICIPAL DE BOMBINHAS

Projeto Arquitetônico
Passarela do Costão
 Praia de Bombas - Praia do Ribeiro - Praia de Bombinhas

Escala Gráfica: 1:100
 Data: Outubro/2014
 Autor: J.F.J.
 Contato: 502
 Responsável Técnico:

01/04