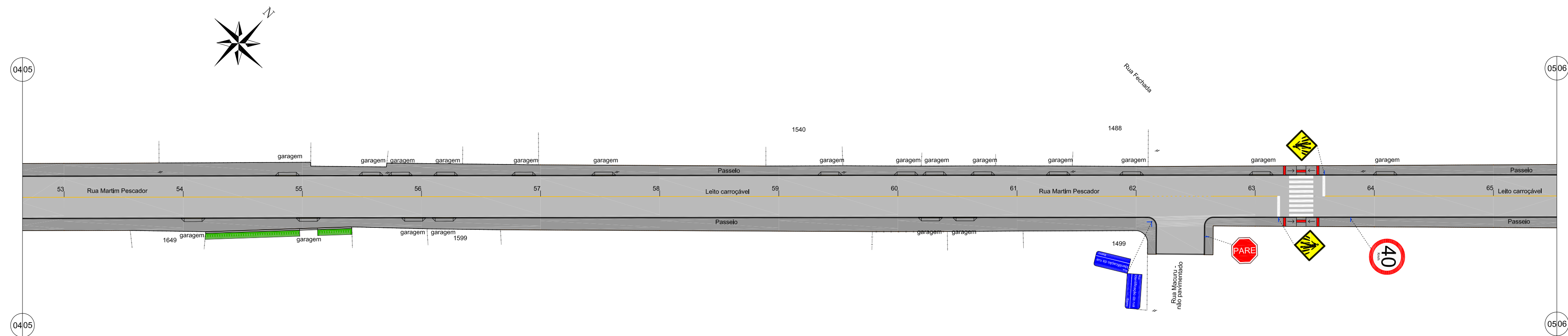
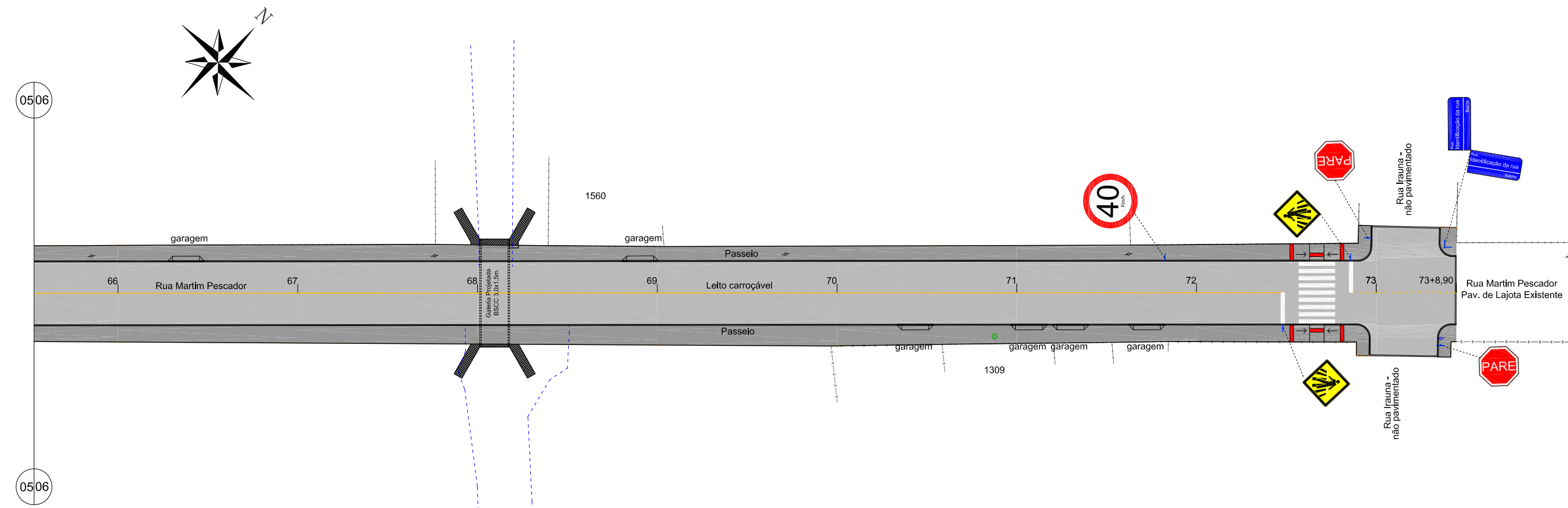


PAVIMENTAÇÃO E SINALIZAÇÃO VIÁRIA - Rua Martim Pescador - Articulação 04
Escala 1:500



PAVIMENTAÇÃO E SINALIZAÇÃO VIÁRIA - Rua Martim Pescador - Articulação 05
Escala 1:500



PAVIMENTAÇÃO E SINALIZAÇÃO VIÁRIA - Rua Martim Pescador - Articulação 06
Escala 1:500

LEGENDA

pavimentação existente em lajota

pavimentação lajota sextavada

passelo em concreto

passelo em bloco de concreto

sinalização tátil de piso - direcional

sinalização tátil de piso - alerta

meio fio

meio fio rebaixado

rampa de pedestre c/ rebaixamento total de passelo

rampa de pedestre

acesso de garagem

alinhamento predial

projeto geométrico

guia de confinamento

muro existente

cerca existente

meio fio existente

guia de contenção transversal

base p/ fixação de placa de sinalização vertical

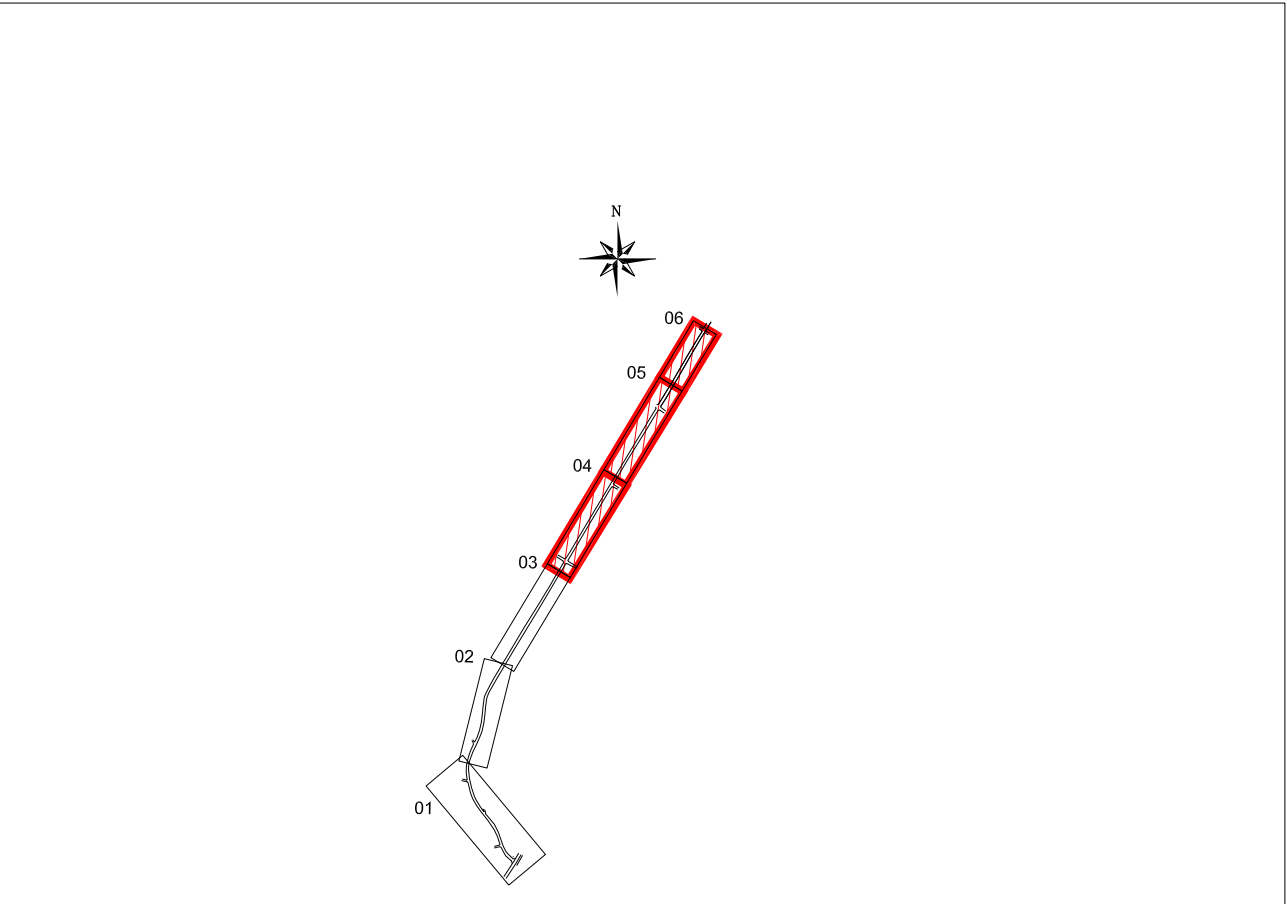
base p/ fixação de placa de identificação de rua

poste existente

poste relocado

árvore existente

ARTICULAÇÃO



REV 03	Análise CE GIGOV/FL nº 0146/16	APAM	Fevereiro/2016
Nº	Registro de Modificações	Visto	Data

AMFRI

ASSOCIAÇÃO DOS MUNICÍPIOS DA REGIÃO DA FOZ DO RIO ITAJAÍ

Programa:

Pavimentação e Qualificação de Vias Urbanas

Proprietário / Local da Obra:

Prefeitura Municipal de Bombinhas - Rua Martim Pescador

Projeto:

Projeto de Pavimentação Rua Martim Pescador

Conteúdo:

Pavimentação e Sinalização Viária - articulação 04, 05 e 06

Elaboração:

alleanza

projetos e consultoria ltda

ALLEANZA@YERPA.COM.BR

Responsáveis Técnicos:

SÉRGIO GUILHERME GOLLNICK

ARQUITETO E URBANISTA

CRO 18097/PR

DAYSI NASS DOS SANTOS

ENGENHEIRA CIVIL

CREA 55524

MARCOE ROBERTO STRAMARI

ENGENHEIRO CIVIL

CREA 55524

Data:

julho/2014

Escala:

Indicada

Desenho:

APAM

Prancha:

P

Coordenação:

MRS

02/02