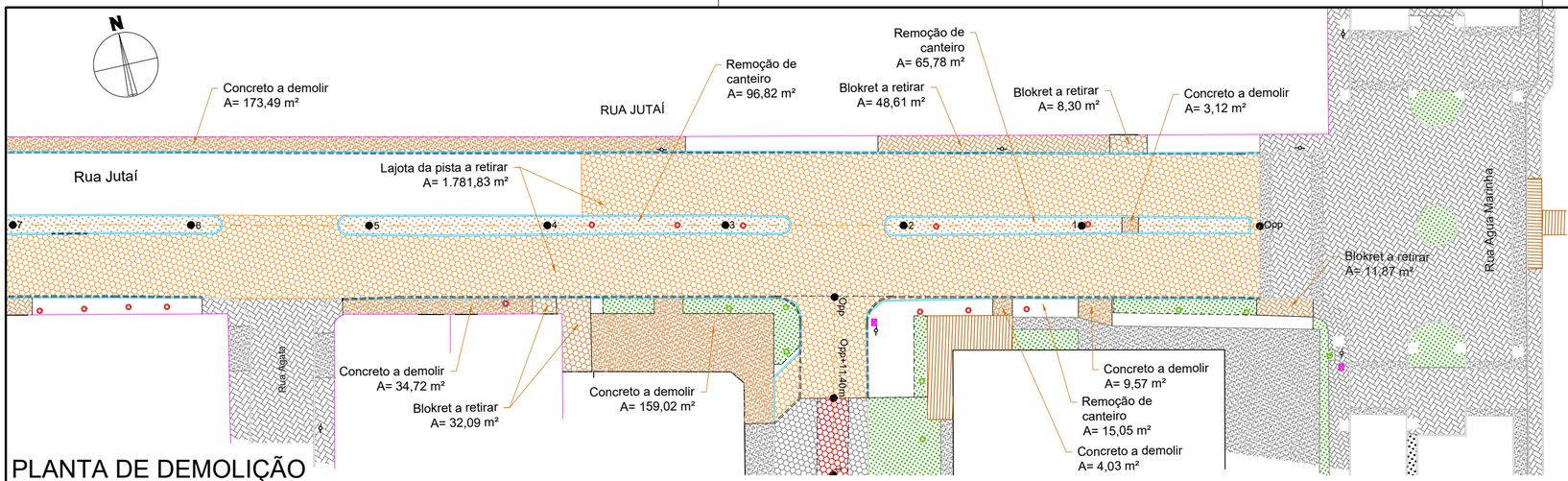

PLANTA DE DEMOLIÇÃO
ESCALA 1:500
ESTACAS: Opp a 7

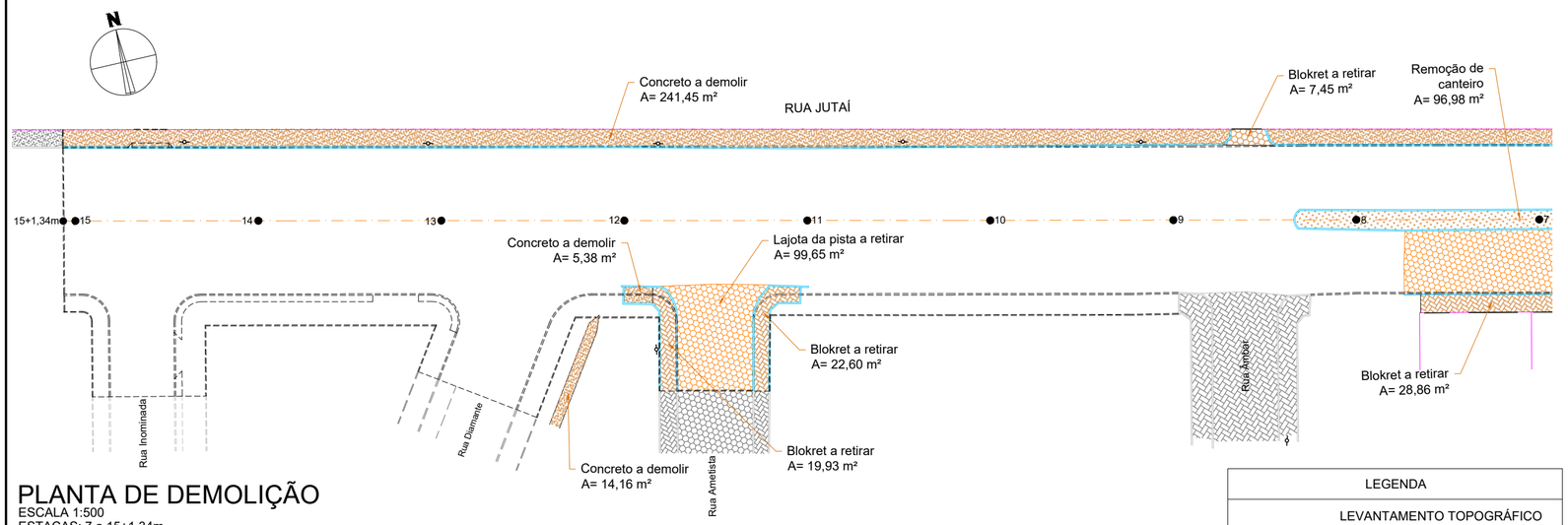

PLANTA DE DEMOLIÇÃO
ESCALA 1:500
ESTACAS: 7 a 15+1,34m

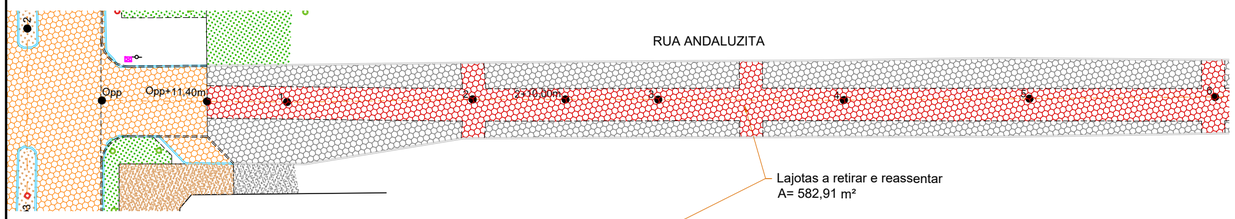

PLANTA DE DEMOLIÇÃO
ESCALA 1:500
ESTACAS: Opp a 6

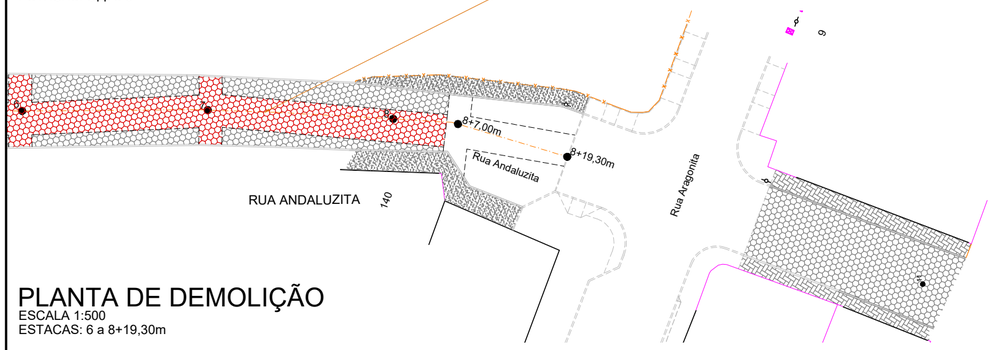

PLANTA DE DEMOLIÇÃO
ESCALA 1:500
ESTACAS: 6 a 8+19,30m

LEGENDA	
LEVANTAMENTO TOPOGRÁFICO	
	Muro existente
	Edificação existente
	Meio-fio existente
	Blokret existente
	Canteiro existente
	Poste existente
	Árvore existente
DEMOLIÇÕES E RETIRADAS	
	Meio-fio para retirar
	Blokret para retirar
	Concreto para demolir
	Pavimento para retirar / demolir
	Pavimento para retirar e reassentar
	Remoção de canteiros
	Árvore a remover pela PMB
PAVIMENTAÇÃO PISTA	
	Eixo do pavimento
	Estacas (de 20 em 20 metros)
	Projeção da pavimentação
	Projeção da Rua Diamante, Rua Inominada e Rua Aragonita

QUADRO ESTATÍSTICO	
Extensão da pavimentação	301,34 m
Largura da pavimentação	16,00 m
DEMOLIÇÕES E RETIRADAS	
Meio-fio para retirar	757,32 m
Blokret para retirar - calçada	167,84 m²
Canteiro a remover	259,58 m²
Concreto para demolir - calçada	644,94 m²
Pavimento em lajota a retirar - pista	1.881,48 m²
Pavimento em lajota a retirar e a reassentar - pista	582,91 m²
Árvore a retirar pela PMB	12 und

AÇÃO	DESCRIÇÃO	DATA	RESPONSÁVEL
1	Emissão Inicial	02/2025	DG

AMFRI

ASSOCIAÇÃO DOS MUNICÍPIOS DA REGIÃO DA FOZ DO RIO ITAJAÍ
Rua Luiz Lopes Gonzaga, 1655 - Bairro São Vicente - CEP 88309-421 - Itajaí-SC - CREA-SC 050.968-0
www.amfri.org.br engenharia@amfri.org.br amfri@amfri.org.br

Prefeitura Municipal de Bombinhas
Estado de Santa Catarina

Código: 051/2024

RUA JUTAÍ - BAIRRO MARISCAL

Data: Fev/2025

Desenho: Eduardo

Projeto: PAVIMENTAÇÃO ASFÁLTICA, DRENAGEM PLUVIAL E SINALIZAÇÃO VIÁRIA.

Estatística: Vide quadro estatístico em prancha

Conteúdo da Folha: Planta de demolição

Sem escala

Projeto: DEM

Folha: 01/01

Prefeitura Municipal

Alexandre da Silva
Prefeito Municipal

Responsáv

gov.br Documento assinado digitalmente
DIOGO GRAF
Data: 28/02/2025 09:54:57-0300
Verifique em https://validar.iti.gov.br

Diogo Graf
Engenheiro Civil - CREA-SC 092.018-3