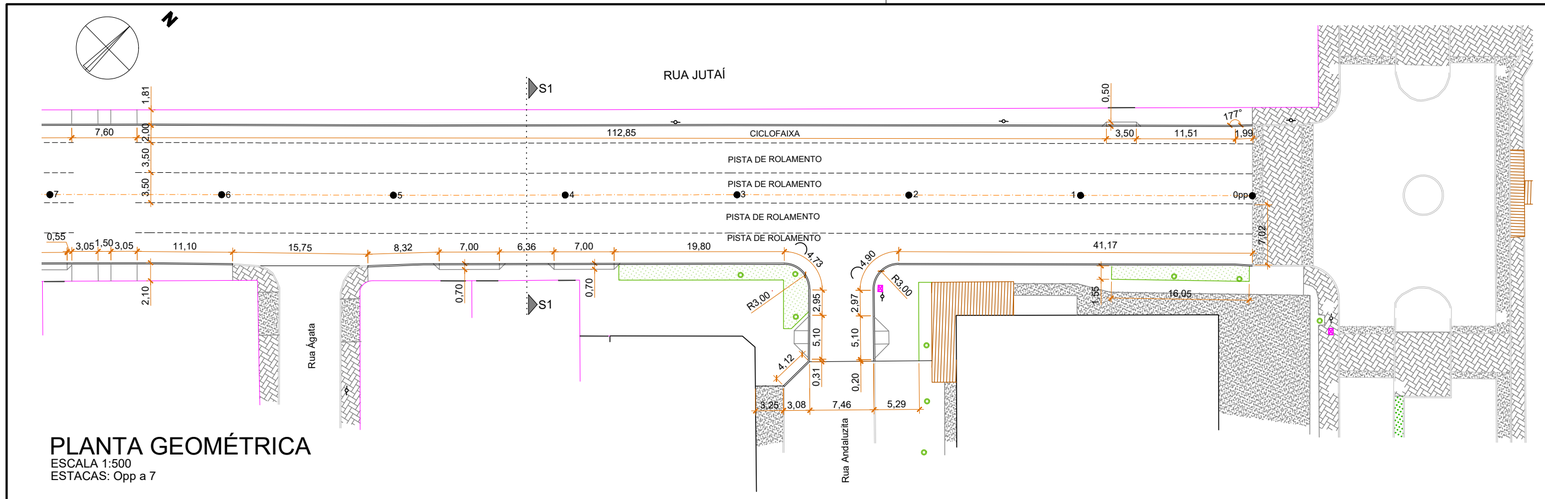


# PLANTA GEOMÉTRICA
ESCALA 1:500
ESTACAS: Opp a 7

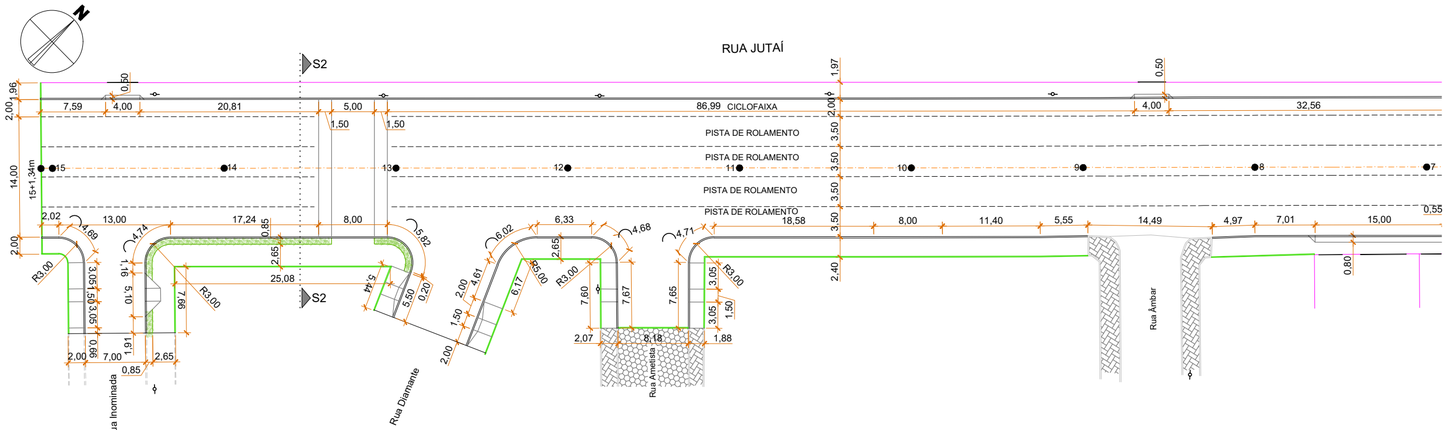


# PLANTA GEOMÉTRICA
ESCALA 1:500
ESTACAS: 7 a 15+1,34m

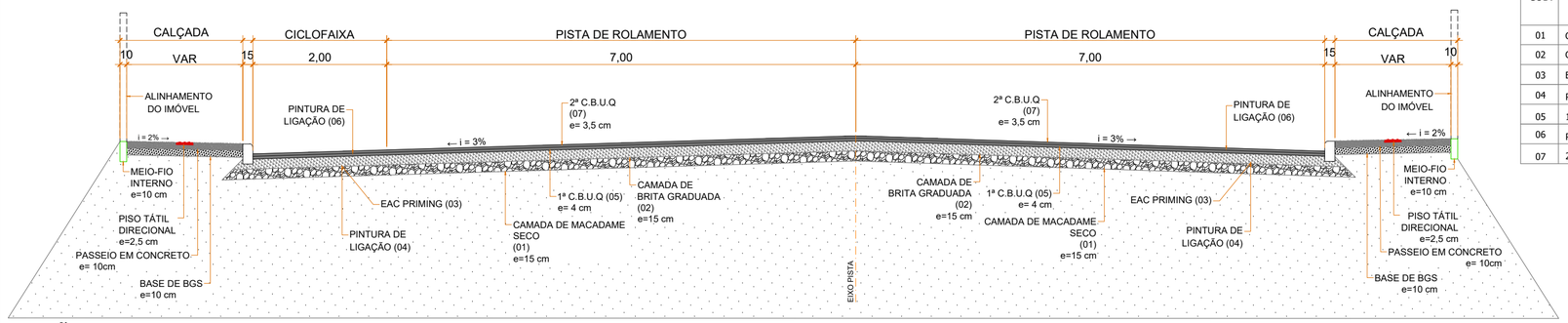


SEÇÃO TRANSVERSAL TIPO I

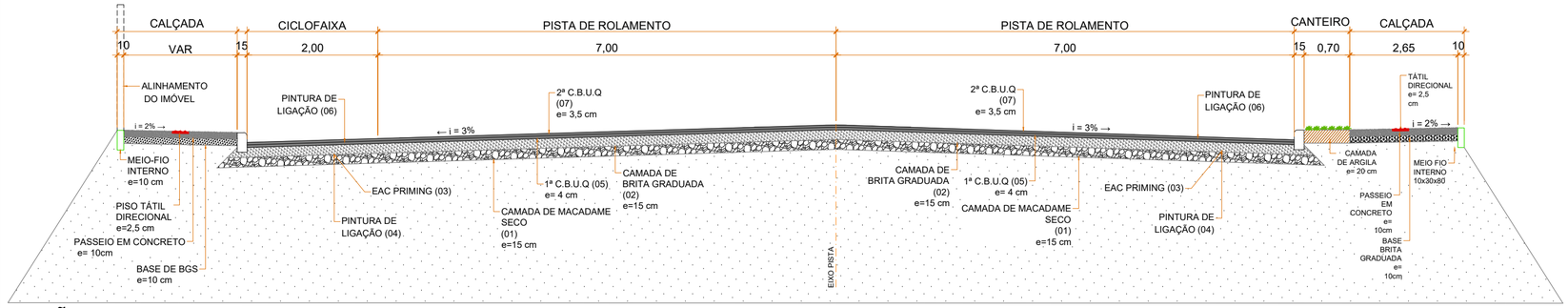


SEÇÃO TRANSVERSAL TIPO II

| LEGENDA | |
|---|---|
| LEVANTAMENTO TOPOGRÁFICO | |
| | Muro existente |
| | Edificação existente |
| | Poste existente |
| | Árvore existente |
| PAVIMENTAÇÃO PISTA | |
| | Eixo do pavimento |
| | Estacas (de 20 em 20 metros) |
| | Limite da pavimentação/Linha do meio-fio externo |
| | Travessia elevada |
| | Projeção da Rua Inominada e Rua Diamante |
| PAVIMENTAÇÃO CALÇADA | |
| | Meio-fio interno |
| | Rampa acesso das calçadas em concreto simples |
| | Canteiros com grama em placas |
| | Canteiros com arbustos |

| QUADRO ESTATÍSTICO | |
|---|---|
| Extensão da pavimentação | 301,34 m |
| Largura da pavimentação | 16,00 m |
| PAVIMENTAÇÃO PISTA | |
| Meio-fio externo | 623,02 m |
| Pavimento asfáltico | 5.200,26 m² |
| PAVIMENTAÇÃO CALÇADA | |
| Meio-fio interno | 172,60 m |
| Pavimento em concreto armado - 10 cm | 131,67 m² |
| Pavimento em concreto armado - 7 cm sob o tátil | 15,04 m² |
| Pavimento em concreto simples - 10 cm | 1.040,70 m² |
| Pavimento em concreto simples - 7 cm sob o tátil | 157,26 m² |
| Canteiros / argila | 110,37 m² |
| Canteiros com grama em placas | 74,41 m² |
| Arbustos | 35 und |

| COD. | DESCRIÇÃO DOS MATERIAIS | DIMENSÕES (m) | |
|---|---|---|---|
| | | LARGURA PREDOMINANTE | ESPESSURA |
| 01 | CAMADA DE MACADAME SECO | 16,00 | 0,20 |
| 02 | CAMADA DE BRITA GRADUADA | 16,00 | 0,15 |
| 03 | EAC PRIMING | 16,00 | 1,2 lit/m² |
| 04 | PINTURA DE LIGAÇÃO - RR-2C - EMULSÃO ASFÁLTICA | 16,00 | 0,9 lit/m² |
| 05 | 1ª C.B.U.Q.- (CAMADA DE BINDER) | 16,00 | 0,040 |
| 06 | PINTURA DE LIGAÇÃO - RR-2C - EMULSÃO ASFÁLTICA | 16,00 | 0,9 lit/m² |
| 07 | 2ª C.B.U.Q.- (CAMADA DE ROLAMENTO) | 16,00 | 0,035 |

| AÇÃO | DESCRIÇÃO | DATA | RESPONSÁVEL |
|---|---|---|---|
| | | | |
| | | | |
| 1 | Emissão Inicial | 02/2025 | DG |

ASSOCIAÇÃO DOS MUNICÍPIOS DA REGIÃO DA FOZ DO RIO ITAJAÍ
Rua Luiz Lopes Gonzaga, 1655 - Bairro São Vicente - CEP 88309-421 - Itajaí-SC - CREA-SC 050.968-0
www.amfri.org.br engenharia@amfri.org.br amfri@amfri.org.br

Prefeitura Municipal de Bombinhas
Estado de Santa Catarina

Código: 051/2024

RUA JUTAÍ - BAIRRO MARISCAL

Data: Fev/2025
Desenho: Eduardo
Projeto: GEO
Folha: 01/01

Projeto: PAVIMENTAÇÃO ASFÁLTICA, DRENAGEM PLUVIAL E SINALIZAÇÃO VIÁRIA
Estatística: Vide quadro estatístico em prancha

Conteúdo da Folha: Planta geométrica e seção transversal
Sem escala

Prefeitura Municipal
Alexandre da Silva
Prefeito Municipal

Responsável Técnico
Documento assinado digitalmente
gov.br
DIOGO GRAF
Data: 28/02/2025 10:07:14-0300
Verifique em https://validar.iti.gov.br
Diogo Graf
Engenheiro Civil - CREA-SC 092.018-3