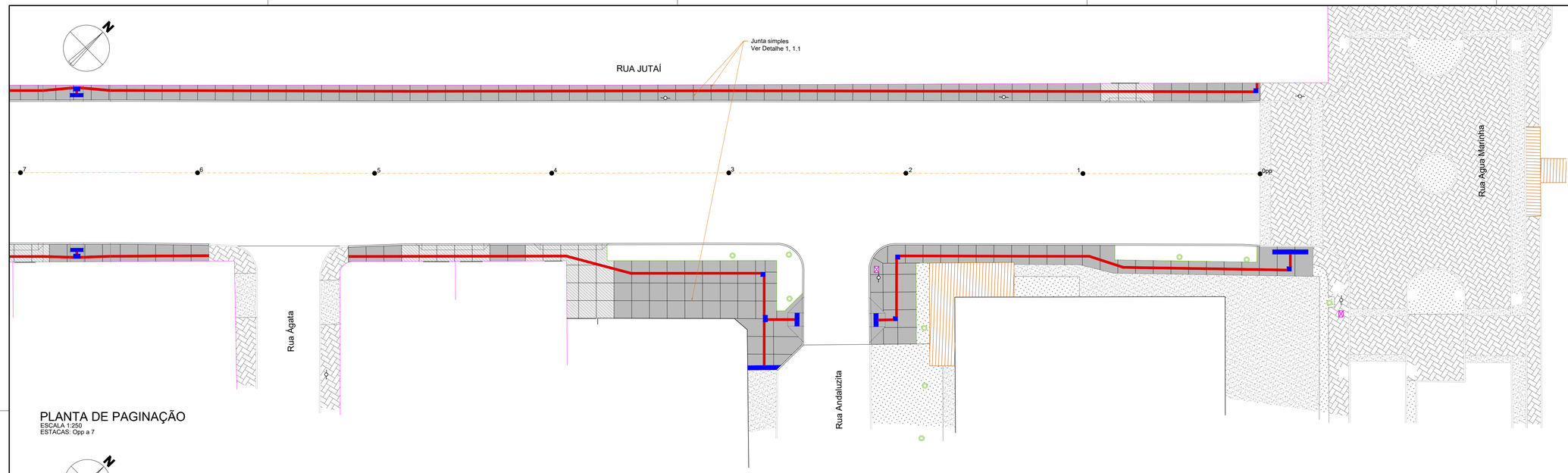

PLANTA DE PAGINAÇÃO

ESCALA 1:250
ESTACAS: 0pp a 7

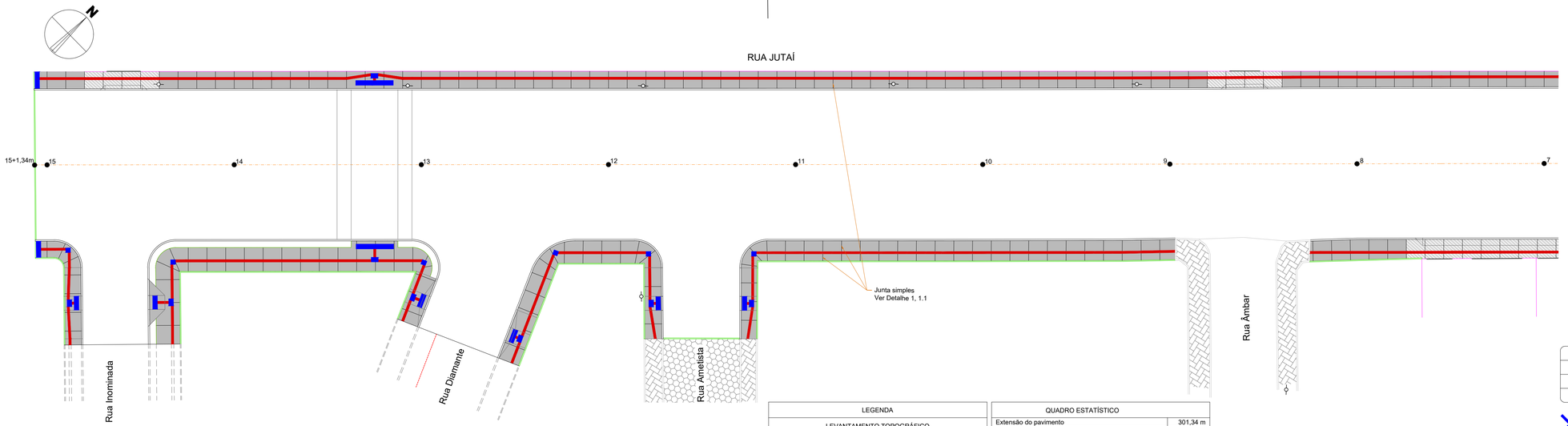

PLANTA DE SINALIZAÇÃO

ESCALA 1:250
ESTACAS: 7 a 15+1,34m

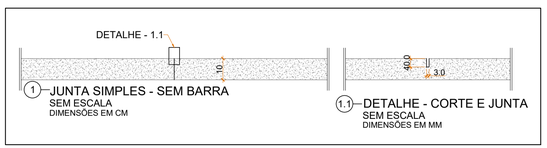

LEGENDA	
LEVANTAMENTO TOPOGRÁFICO	
	Muro existente
	Edificação existente
	Cerca existente
	Poste existente
	Árvore existente
PAVIMENTAÇÃO PISTA	
	Eixo do pavimento
	Estacas (de 20 em 20 metros)
	Limite da pavimentação/Linha do meio-fio externo
	Projeção da Rua Diamante e Rua Inominada
PAVIMENTAÇÃO CALÇADA	
	Corte de junta simples
	Meio-fio interno
	Concreto armado e= 10 cm
	Concreto simples e= 10 cm
	Concreto simples e= 7 cm sob o tátil
	Concreto armado e= 7 cm sob o tátil

QUADRO ESTATÍSTICO	
Extensão do pavimento	301,34 m
Largura do pavimento	16,00 m
PAVIMENTAÇÃO PISTA	
Meio-fio externo	623,02 m
PAVIMENTAÇÃO CALÇADA	
Meio-fio interno - 80x10x30	172,60 m
Corte de junta simples	649,04 m
Pavimento em concreto armado - 10 cm	131,67 m²
Pavimento em concreto armado - 7 cm sob o tátil	15,04 m²
Pavimento em concreto simples - 10 cm	1.040,70 m²
Pavimento em concreto simples - 7 cm sob o tátil	157,26 m²

AÇÃO	DESCRIÇÃO	DATA	RESPONSÁVEL
1	Emissão Inicial	02/2025	DG

ASSOCIAÇÃO DOS MUNICÍPIOS DA REGIÃO DA FOZ DO RIO ITAJAÍ
Rua Luiz Lopes Gonzaga, 1655 - Bairro São Vicente - CEP 88309-421 - Itajaí-SC - CREA-SC 050.968-0
www.amfri.org.br engenharia@amfri.org.br amfri@amfri.org.br

Prefeitura Municipal de Bombinhas
Estado de Santa Catarina

Código: 051/2024

RUA JUTAÍ - BAIRRO MARISCAL

Data: Fev/2025
Desenho: Eduardo

Projeto: PAVIMENTAÇÃO ASFÁLTICA, DRENAGEM PLUVIAL E SINALIZAÇÃO VIÁRIA
Estatística: Vide quadro estatístico em prancha

Conteúdo da Folha: Planta de paginação e detalhes
Sem escala

Projeto: PAG
Folha: 01/01

Prefeitura Municipal
Alexandre da Silva
Prefeito Municipal

Respon
govbr Documento assinado digitalmente
DIOGO GRAF
Data: 26/02/2025 10:09:31-0300
Verifique em https://validar.iti.gov.br
Diogo Graf
Engenheiro Civil - CREA-SC 092.018-3